

Сохраняя природу, сохраняем будущее

20 лет




Природный парк

Ергаки



№ 2 (70) март-апрель 2025 г.

Информационный бюллетень



Новый природный парк «Койское Белогорье»

С 1 марта 2025 года начала функционировать новая ООПТ Красноярского края

стр. 2



Чёрно-белые Ергаки. 2.0.

Дирекция природного парка «Ергаки» провела конкурс ретро-фотографии. Итоги.

стр. 3

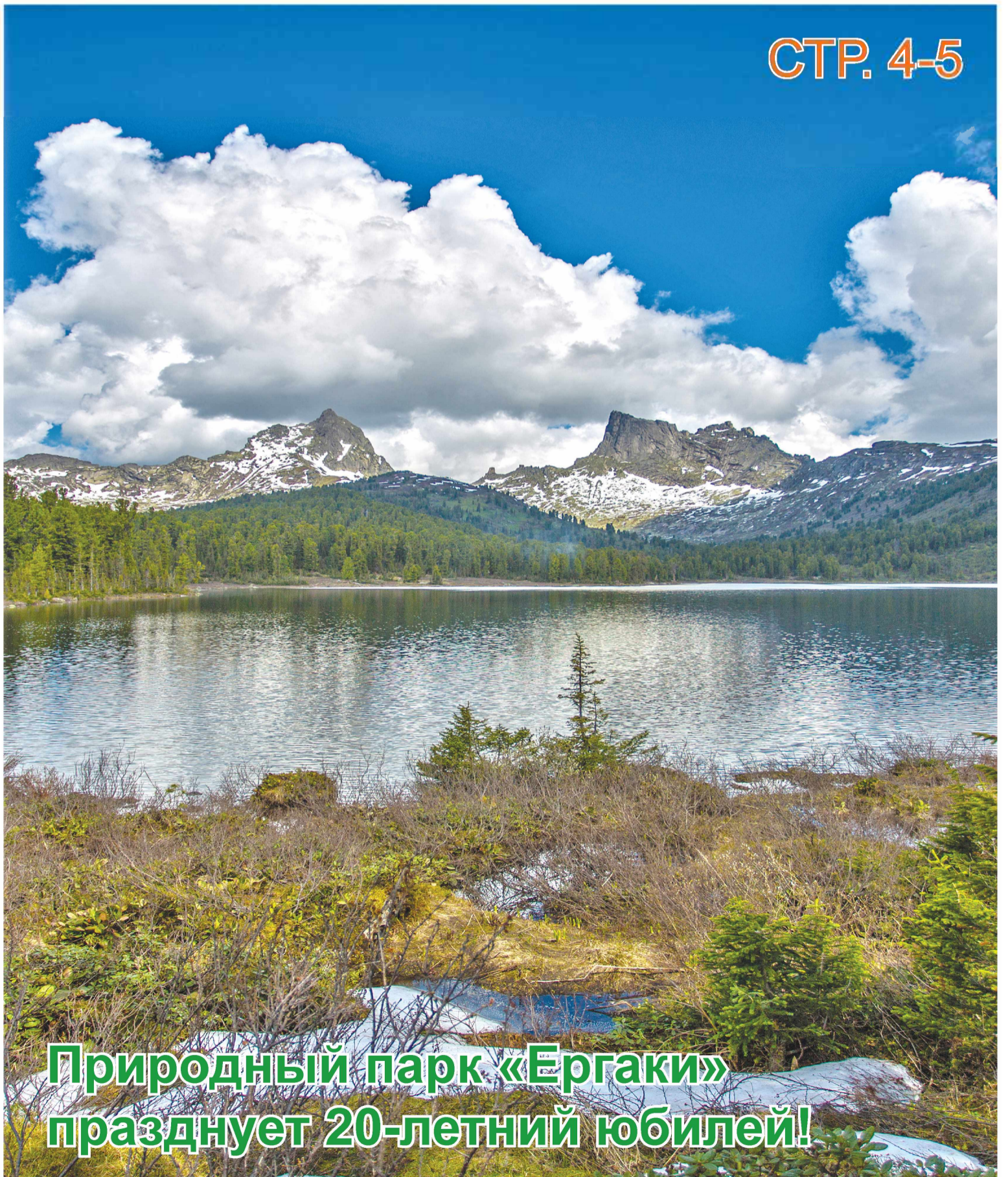


Немного о волках

Продолжение статьи из бюллетеня №1(69) январь-февраль

стр. 8

СТР. 4-5



Природный парк «Ергаки» празднует 20-летний юбилей!

ВЗГЛЯД С ВЫСОТЫ ПТИЧЬЕГО ПОЛЕТА

С 3 по 8 марта на базе Дивногорского техникума лесных технологий сотрудники Дирекции природного парка «Ергаки» прошли программу профессиональной подготовки по специализации «Оператор беспилотных авиационных систем (с максимальной взлетной массой 30 килограммов и менее)».

Беспилотные летательные аппараты применяются в различных производственных отраслях: сельское хозяйство, логистика, кинематограф, лесная отрасль. На сегодняшний день очень востребовано использование БПЛА в природоохранной деятельности, а именно в пресечении браконьерства, мониторинге территорий, учете млекопитающих, обнаружение лесных пожаров. Квадрокоптеры позволяют получать кадры с высоты птичьего полета, что позволяет охватить большую для наблюдений площадь с различным типом рельефа и повысить продуктивность выполнения поставленных задач.

Программа профессиональной подготовки Дивногорского техникума лесных технологий позволяет выпускать специалистов, имеющих практические навыки работы с БПЛА и хорошую теоретическую базу. В теоретической части были подробно рассмотрены темы:

- типы беспилотных летательных аппаратов и их конструкция;
- факторы, влияющие на управление в различных метеорологических условиях, и особенности местности;
- техника безопасности при эксплуатации квадрокоптеров;
- структура воздушного пространства;
- действия при возникновении внештатной ситуации (действия при появлении иных летательных аппаратов в летном пространстве, орнитологическая опасность, потеря управления и т.д.)
- последовательность и сроки оформления документации при осуществлении полетов в правовом поле (вблизи населенных пунктов, особо защитных зонах, вблизи вертолетных площадок и т.д.)

В практической части при выполнении различных заданий были отработаны навыки управления от третьего лица (от момента взлета до момента посадки, наблюдая за летательным аппаратом со стороны) и полет по FPV – полет от первого лица, имитация нахождения оператора внутри беспилотника.


После прохождения курса и сдачи экзамена сотрудники парка получили документы, удостоверя-

ющие, что они официально являются операторами беспилотных авиационных систем (с максимальной взлетной массой 30 килограммов и менее). А также приобрели новые полезные знакомства, ведь в группе учились люди, работающие в различных сферах деятельности из иных учреждений, для дальнейшего обмена опытом. Так же Дирекция природного парка «Ергаки» выражает отдельную благодарность преподавателю из Федерации гонок на дронах Красноярского края Юденко Евгению Владимировичу, за его профессионализм и качество преподавания.

Повышая уровень профессиональной подготовки, мы улучшаем спектр выполняемых задач при осуществлении природоохранной деятельности.



ИСПОЛИН СРЕДИ СУРОВЫХ ГОР



В высокогорной черневой тайге природного парка «Ергаки», в суровых условиях резко континентального климата встречаются уникальные сибирские сосны, в простонародье называемые кедром, возраст которых может достигать более 200 лет. Недалеко от метеостанции «Оленья речка», одной из старейших, но действующей по сегодняшний день, на экологической тропе «Тропа сибирского охотника» уже третье столетие возвышается один из таких кедров. Уникален он тем, что, несмотря на суровые условия произрастания, где высокая влажность, низкие зимние температуры (до -50°C) и палящие солнечные лучи летом ($+40^{\circ}\text{C}$), этот исполин чувствует себя вполне комфортно. На сегодняшний день, при диаметре 94 см, его высота составляет около 27 м, крона колоновидная, без внешних повреждений и патологий, а длина здоровых, насыщенно зеленых хвоинок достигает 12 см. Это дерево, без сомнений, является живым свидетелем строительства Усинского тракта - одной из первых обустроенных автомобильных дорог на юге Средней Сибири, который в дореволюционные времена был основной связующей нитью территорий Хакасии и Урянхайского края (ныне республика Тыва).


Существовала легенда, что «звенящие» кедры – это деревья, достигшие возраста 400 лет, способны делиться своей доброй энергией. И хотя наш кедр пока еще сравнительно молод, тем не менее, уже сегодня вы можете в этом лично убедиться, почувствовав на себе его энергетические потоки. Для этого необходимо прижаться к стволу спиной, обхватить его руками, закрыть глаза и прислушаться к его вибрациям. А если от всей души загадать доброе и светлое желание, то оно обязательно сбудется.

В конце 2024 года КГБУ «Дирекция природного парка «Ергаки» решила заявить этот кедр на участие во Всероссийской программе «Деревья – памятники живой природы». И вот 11 февраля 2025 года по решению сертификационной комиссии этой Программы дерево Сосна кедровая сибирская, произрастающее: Красноярский край, Ермаковский район, Ермаковское лесничество, Танзыбейское участковое лесничество, квартал 197 включено в Национальный реестр старовозрастных деревьев России и ему присвоен всероссийский статус «Дерево – памятник живой природы».

Кедровые леса являются одними из самых богатых в видовом отношении и сложно устроенных экосистем. Все компоненты леса (включая растительный и животный мир, почвы и т.д.) образуют очень тесные взаимосвязи между собой. Чем больше подобных связей и чем разнообразнее участвующие в них компоненты, тем устойчивее лесное сообщество в целом.



НОВЫЙ ПРИРОДНЫЙ ПАРК «КОЙСКОЕ БЕЛОГОРЬЕ»



С 1 марта 2025 года под управлением КГБУ «Дирекция природного парка «Ергаки» начал функционировать природный парк «Койское Белогорье», который был создан постановлением Правительства Красноярского края № 909-п от 26 ноября 2024 года. Дирекция парка направит все свои силы на то, чтобы эта новая, особо охраняемая природная территория стала одной из лучших в нашей стране.

«Койское Белогорье» – это природный парк краевого значения, расположенный на территории Манского, Партизанского и Саянского районов Красноярского края. Площадь парка занимает 13 427 га. Уникальность парка заключается в геологическом строении, ландшафтном и биологическом разнообразии, включая 19 видов животных и 17 видов растений, занесённых в Красную книгу края. На территории также находятся петроглифы – древние наскальные рисунки, выполненные охрой. Их датируют III-I веками до нашей эры. В тайге «Койского Белогорья» можно встретить уникальные древние природные скульптуры, причудливые и удивительные по своей красоте и первобытности фигуры мамонта, змеи, паруса и др., возраст которых исчисляется в 23-24 тысячи лет.

Миссия природного парка «Койское Белогорье» – сохранение природных комплексов и объектов, имеющих экологическую, культурную (включая объекты археологического наследия) и рекреационную значимость, организация регулируемого туризма, сохранение биологического и ландшафтного разнообразия Восточного Саяна, а также природных объектов, требующих особой охраны.

На территории парка выделено три зоны с различным режимом охраны и использования: природоохранная, хозяйственная и рекреационная. Отныне за соблюдением природоохранного режима будут следить государственные инспекторы парка. В летний сезон уже запланировано проведение волонтерского лагеря с целью исследования туристических маршрутов и уборки территории.

Фотографии: Надежда Ерёмина



ЧЁРНО-БЕЛЫЕ ЕРГАКИ. 2.0.

Почти в каждой семье имеется архив старых фотографий. Снятые нами в давние времена, они не могут равняться качеством с современными цифровыми изображениями. Однако недостаток качества с лихвой окупается их атмосферой, ведь они рассказывают об ушедшей эпохе.

Дирекция природного парка «Ергаки» вновь провела конкурс ретро-фотографии, чтобы показать то время, когда местность современного природного парка ещё не относилась к особо охраняемой природной территории. Фотоконкурс прошёл с 5 февраля по 28 марта. Главная цель «Чёрно-белых Ергаков» – извлечь такие фотографии на свет и дать возможность другим людям насладиться ими.

На конкурс «Чёрно-белые Ергаки. 2.0.» поступило 56 замечательных фотографий от участников из Красноярского края, Хакасии и других регионов России. Эти снимки – не просто изображения, а запечатленные мгновения жизни, связанные с этим удивительным местом. На них лица людей, объединенных любовью к Ергакам: участники фотоконкурса их родные и друзья. Природные красоты: скалы, озёра, водопады – всё это неотъемлемый антураж фотографий конкурса. Дороги или инженерные сооружения также становились героями фотоснимков тех лет, ведь они сейчас дают возможность зрителю почувствовать разницу, как изменился со временем тот или иной объект.

Каждая фотография рассказывает свою историю. Вот друзья, собравшись у костра, наблюдают,

как догорает их любимая гитара. И дело не в том, что закончились дрова и нечем поддерживать костёр, нет, просто у гитары своя героическая судьба. Музыкальный инструмент полпохода верой и правдой служил людям, на нём каждый вечер играли замечательные песни у костра. В один из дней на перевале сорвался камень и полетел в парня, несшего гитару, а она приняла удар на себя. Как ни пытались её наладить, безрезультатно – гитара не подлежала восстановлению, поэтому было принято решение с почестями придать её огню. Этот момент и был зафиксировали в кадре.

Вот на снимке 1965 года ребята измеряют глубину Араданского озера с помощью самодельного плота. Фотография прямо дышит историей.

Здесь по другую сторону камеры находится любующийся закатом турист из 2004 года, который запечатлел этот потрясающий момент, когда небо окрасилось в багряные тона над пиками Птица и Звёздный, чтобы потом поделиться им с другими.

А вот изба на ручье Медвежьем, фотография конца 70-х годов, её ставили ребята из минусинского спасотряда. Кстати, один из них запечатлен на этой фотографии. Изба была добротной, с баней, и промоклие, замёрзшие туристы могли воспользоваться её кровом. Домик простоял лишь до августа 1988 года, потом его сожгли по неосторожности те же туристы.

Или вот, незабываемые воспоминания, застывшие в кадре – группа студентов политехнического университета в августе 1983 года почти две недели

провела в Ергаках. Участница конкурса написала, что после этого похода один из студентов перевёлся в лесотехнический институт. Впечатления от похода повлияли на его выбор.

А здесь участник конкурса много лет крутил баранку, ездил на грузовичке по проходящему через Ергаки тогда ещё Усинскому тракту, который сейчас является частью федеральной трассы Р-257. Он видел, как в конце 70-х началось строительство противополавиной галереи, в народе прозванной «Полкой».

Тут у нас место, прозванное туристами «Стоянка у идола», на фотографии 2003 года. Кто сейчас сможет сказать, где это место?

Вот группа альпинистов, покоряющих очередную вершину... Все эти фотографии – часть большого полотна, сотканного из впечатлений и эмоций, которые дарят Ергаки.

Конкурс стал платформой для обмена этими впечатлениями, возможностью поделиться своим видением красоты и величия природы. Организаторы отмечают интересные сюжеты работ и выражают благодарность всем участникам за их талант и искренность. Жюри решило наградить всех участников конкурса ретро-фотографии «Чёрно-белые Ергаки. 2.0», так как все работы оказались достойны внимания, любопытны и уникальны.


Дирекция природного парка «Ергаки» благодарит всех за участие в конкурсе, за вклад в сохранение культурно-исторического наследия туризма и краеведения региона посредством фотографии.



Коженикова Елена Евгеньевна, «На вершине горы Тушкячик», 1991 г.



Киришченко Дина Викторовна, «Изба на ручье Медвежьем» конец 1970



Афоняева Наталья, «Подвесной мост через реку Араданка», июль 1972 г.



Веселкова Олеся Георгиевна, «Араданское озеро», 1965 г.



Федорова Ольга Викторовна, «Стоянка у идола», 2003 г.



Гонтова Татьяна Владимировна, «Отдых в горах», 2001 г.



Новикова Елена Владимировна, «В лагере», 1983

ПРИРОДНЫЙ ПАРК «ЕРГАКИ» ПРАЗДНУЕТ 20-ЛЕТНИЙ ЮБИЛЕЙ!



2006 год. Сотрудники дирекции природного парка «Ергаки»
Матюшко В.А., Крутских Н.В., Гурова Е.С., Волицева Е.А.

4 апреля 2025 года природному парку «Ергаки» исполняется 20 лет. Предлагаем познакомиться с основными вехами его истории. История образования природного парка «Ергаки» началась задолго до подписания официальных документов о его создании. Необходимость сохранения ландшафтного и биологического разнообразия Западного Саяна, а также оптимальное использование высокого рекреационного потенциала территории являлись неоспоримыми аргументами неоднократных предложений об организации парка. В 1999 году согласно «Схеме развития ООПТ в Красноярском крае» планировалось создать в Ермаковском районе два заказника – «Араданский» и «Ергаки». В связи с тем, что территория Западного Саяна имеет очень высокую рекреационную ценность и биоразнообразие, было предложено вместо заказников создать природный парк. Проект по созданию природного парка поручили государственному биосферному заповеднику «Саяно-Шушенский». В 2000 году сотрудниками Саяно-Шушенского биосферного заповедника был создан полигон «Седые Саяны», часть которого затем перешла в территорию природного парка «Ергаки».



2008 год.
Государственные инспектора природного парка «Ергаки»

С 2002 года началось строительство туристических баз отдыха. В 2004 году в рамках программы «Живая Планета» администрация Красноярского края подписала соглашение на увеличение ООПТ края в два раза. Первым в списке создаваемых парков в крае стоял парк «Ергаки». С этого момента к работе по созданию парка подключились органы власти Красноярского края, Дирекция по



2011 год.
Строительство Визит-центра природного парка «Ергаки»

ООПТ Красноярского края. Началась подготовка нормативной базы по созданию парка, документов планирования инфраструктурных объектов.

4 апреля 2005 года была создана особо охраняемая природная территория – природный парк «Ергаки». Парк расположен на юге Красноярского края, на территории Ермаковского и Каратузского районов. Его первоначальная площадь была 217 тыс. га.



2012 год.
Коллектив дирекции природного парка «Ергаки»

Была обозначена основная миссия природного парка «Ергаки» – сохранение природных комплексов и объектов, достопримечательных природных образований и ценных объектов растительного и животного мира в сочетании с созданием условий для отдыха посетителей и сохранения рекреационных ресурсов.

Парк обладает высоким индексом биоразнообразия. Здесь зарегистрировано 1477 видов сосудистых растений, 1 вид круглоротых, 10 - рыб, 4 - амфибий, 6 - рептилий, 254 - птиц, 66 - млекопитающих, 692 - насекомых.



2013 год.
Акция по посадке семян кедр на оз. Радужном

Территория парка располагает высокой туристической и рекреационной ценностью.

На начало деятельности парка туристический поток составлял около 16 тысяч туристов в год.

В 2006 году было создано краевое государственное учреждение "Дирекция природного парка "Ергаки", в задачи которой входит

- охрана уникальных природных комплексов и объектов и контроль за соблюдением режима особой охраны и природопользования, требований законодательства в области охраны окружающей природной среды;
- охрана редких и находящихся под угрозой ис-



2014 год.
Экскурсия в «Каменный городок»



2015 год.
Фестиваль «Снежный» в Ергаках

- чезновения видов диких животных и растений;
- охрана и восстановление численности охотничье-промысловых видов зверей и птиц;
- эколого-просветительская деятельность;
- создание условий для развития туризма, физической культуры и спорта, организация контролируемого туристско-экскурсионного обслуживания;
- проведение научных исследований и экологического мониторинга.



2016 год.
Директор природного парка «Ергаки» Грязин Игорь Валентинович

С этого года осуществляется комплексная охрана парка. Первым директором парка был назначен Рыженков Владимир Михайлович, который исполнял свои обязанности до 2010 года.

В 2007 году продолжает выстраиваться система охраны парка, закладываются основы научной работы по инвентаризации флоры и фауны, мониторинговым исследованиям. Строится первый стационарный кордон на реке Бакланиха. Разрабатывается менеджмент-план природного парка «Ергаки» на период 2008-2012 годов.

В 2008 году в состав парка вошла часть Каратузского района, площадь охраняемой территории увеличилась до 342,8 тыс. га.



2018 год.
Экотропа на оз. Радужное

На территории парка были установлены функциональные зоны с различными режимами особой охраны и использования:

- а) зона особой охраны 54200 га (15,8%);
- б) рекреационно-туристическая зона 171300 га (49,9%);
- в) зона традиционного природопользования (2 кластерных участка) 108530 га (31,7%);
- г) хозяйственная зона (4 кластерных участка) 8843 га (2,6%).

2008 год можно считать годом рождения волонтерского движения в парке «Ергаки», когда был проведен первый волонтерский лагерь по обустройству экотропы в Каменном городе.



2019 год.
Акция по посадке семян кедров на оз. Художников

В 2009 году началось строительство важных инфраструктурных объектов: понижающей электростанции «Ергаки», визит-центра природного парка «Ергаки», централизованной системы канализации и водоснабжения, Сибирского регионального Центра спортивной подготовки и реабилитации спасателей «Ергаки», впоследствии реорганизованного в учебный центр Минобороны РФ. Начато обустройство «Тропы сибирского охотника».

В 2010 году была утверждена «Схема территориального планирования природного парка «Ергаки», регламентирующая порядок строительства объектов на территории парка. Также произошла смена директора – на эту должность заступил Матасов Виктор Викторович.

В начале 2011 года на пост директора был назначен Грязин Игорь Валентинович, возглавляющий дирекцию парка и по сей день. При международной финансовой поддержке Программы развития организации объединенных наций и Глобального экологического фонда (ПРООН/ГЭФ) был построен противопожарный комплекс «пост Таловка», который играет особую роль в обнаружении и предупреждении лесных пожаров, так как находится в самом центре пожароопасной территории. Началось плановое обустройство экологических троп и туристических стоянок.



2020 год.
Волонтерский лагерь «Ветер перемен»

В 2012 году начал работать Визит-центр природного парка «Ергаки», который стал для туристов основным информационным и эколого-просветительским центром, а также пунктом регистрации в целях безопасности и соблюдения режима парка. Завершилось строительство всех важных инфраструктурных объектов парка и активно продолжилось полномасштабное обустройство экологических троп.

В этом же году на конференции в г. Новосибирске «Перспективы создания природных парков в сибирском регионе» природный парк «Ергаки» был признан лучшей региональной ООПТ Сибири.

В 2013 году был построен научный стационар. Дирекция парка награждена дипломом I степени как лучшая ООПТ по работе с волонтерами в I Общероссийском конкурсе «Заповедный волонтер-2013».

В 2014 году впервые в парке появилось уникальное сооружение – железная лестница длиной более 300 метров на подъеме по экотропе «Камен-

ный город». Передвижение туристов по тропе стало более простым и безопасным. Позже эту же технологию стали применять на экотропе до Висячего камня и на озеро Светлое.

Дирекция парка во второй раз стала победителем общероссийского конкурса «Заповедный волонтер-2014» в номинации «Лучшая заповедная территория по работе с волонтерами».

В 2015 году природный парк «Ергаки» отметил 10-летний юбилей. Была увеличена штатная численность инспекторского состава на 10 единиц, что позволило улучшить качество патрулирования территории.

В 2016 году коллективу парка исполнилось 10 лет.

В 2017 году на территории парка прошла первая Всероссийская конференция «Природные парки России: итоги деятельности и перспективы развития». Конференция стала уникальной площадкой для обмена опытом между природными парками разных регионов России.

В сборнике 2018 года «Лучшие практики экологического туризма в Российской Федерации» министерства культуры РФ, природный парк «Ергаки» вошел в пятерку лучших ООПТ.

В третий раз дирекция парка стала победителем Общероссийского Конкурса заповедных волонтеров «Бурундук-2018» в номинации «Лучшая заповедная территория по работе с волонтерами» в категории «Природный парк».

В 2018 году количество официально зарегистрированных туристов в парке впервые достигло без малого 100 тыс. человек.

В 2019 году дирекция парка стала организатором Всероссийской конференции «Актуальные проблемы развития особо охраняемых природных территорий», приуроченной к 20-летию со дня образования Ассоциации заповедников и национальных парков Алтай-Саянского экорегиона.



2024 год.
Туристическая выставка «Енисей», г. Красноярск

В 2019 году была утверждена концепция развития природного парка «Ергаки» до 2030 года. Концепция направлена на развитие природного парка «Ергаки» до уровня лучших особо охраняемых природных территорий мира. В результате реализации комплекса мероприятий, количество туристов, посещающих парк должно достичь порядка 400 тыс. человек в год.

В 2020 году проект волонтерского лагеря «Ветер перемен» стал победителем III Всероссийского конкурса «Лучший эковолонтерский отряд». Конкурс проводился Неправительственным экологическим фондом имени В.И. Вернадского совместно с Всероссийским обществом охраны природы, АНО «Экспоцентр «Заповедники России» и Межрегиональной экологической общественной организацией «ГРИНЛАЙФ» при поддержке Министерства природных ресурсов и экологии Российской Федерации, ФГБУ «Информационно-аналитический центр поддержки заповедного дела». В этом году был запущен новый волонтерский проект в парке – «Волонтерский тур «Чистый парк».

В 2021 году Дирекции природного парка «Ергаки» исполнилось 15 лет. Летом стартовал еще один проект природного парка «Ергаки» с участием волонтеров – мини-музей «Природа и человек» в начале экотропы на оз. Радужное.

В 2022 году в природном парке появилась новая туристическая стоянка «Перекрысток», которая располагается по ручью Нижняя Буйба на пересечении троп с Висячего камня на перевал Тушканчик. Дирекция парка стала победителем среди бюджетных организаций страны в номинации «Лучший проект в сфере развития экотуризма» IV Всероссийского конкурса по отбору лучших региональных природоохранных практик «Надежный партнер - Экология». Для парка победа в этом конкурсе является высокой оценкой и еще одним признанием успехов природоохранной деятельности парка на федеральном уровне.

С 2023 года активизировались работы по обустройству парка – начато строительство автомобильных стоянок на площадке, где начинается одна из основных экотроп «К Спящему Саяну», продолжилось развитие стоянки «Перекрысток», также на 650 м увеличилась продолжительность экотроп в парке.



2021 год.
Коллектив дирекции природного парка «Ергаки»

2024 год же стал рекордсменом по двум «дисциплинам» – экологические тропы парка выросли сразу на 6 км, а количество официально зарегистрированных туристов впервые перевалило за 120 тыс. человек в год!

В 2025 юбилейном году к природному парку «Ергаки» присоединился природный парк «Койское Белогорье», который был создан 1 марта и перешел под управление Дирекции парка.

С 2011 по 2024 годы на территории парка оборудовано 11 палаточных стоянок, 11 пикниковых точек, 5 мест отдыха, 7 экологических троп. Общая длина обустроенных экотроп достигла 16,13 км. Длина туристических маршрутов более 160 км. Действует 5 туристических баз. Работает визит-центр, посещаемость которого достигла 24 тыс. человек в год. По туристическим маршрутам парка ежегодно проходят уже около 150 тысяч туристов.

Год от года парк развивается и становится всё лучше. Всё большее число туристов стремится увидеть красоты парка своими глазами. Их привлекает нетронутая природа, красота и разнообразие ландшафтов, легкодоступные оборудованные экотропы, экологическая чистота территории.



Матасов
Виктор Викторович



Рыженков
Владимир Михайлович

СОТРУДНИК ПРИРОДНОГО ПАРКА «ЕРГАКИ» ПРИНЯЛ УЧАСТИЕ ВО ВСЕРОССИЙСКОМ СЛЕТЕ «ЗАПОВЕДНЫЕ ЛЮДИ»



С 24 по 28 марта в Петропавловске – Камчатском прошел первый Всероссийский слет молодых работников природоохранных учреждений «Заповедные люди», в котором принял участие самый молодой сотрудник Дирекции природного парка «Ергаки» участковый государственный инспектор Цветкова А.В. Целью слета было усиление кадрового потенциала заповедной системы страны за счет роста мотивации и профессионализма у молодых сотрудников ООПТ как федерального, так и регионального уровней.

Несмотря на неблагоприятные погодные условия, Камчатка встретила с горящими сердцами 120 молодых сотрудников особо охраняемых природных территорий со всей России из 45 регионов. Это люди различных сфер: экологическое просвещение, охрана, наука, управление, туризм. Организаторами слета выступили Фонд защитников природы, Росзаповедцентр, Всероссийский круглогодичный молодежный центр «Экосистема», Фонд «Заповедное посольство», Ассоциация работников заповедного дела, Камчатский университет, Кроноцкий заповедник. В программе слета организаторы постарались охватить большой блок важ-

ных тем, пригласив выдающихся экспертов.

Программа слета была насыщенной:

25 марта прошла деловая пленарная сессия «Заповедное дело и молодежь», на которой обсуждались острые вопросы заповедной системы России. В течение дня спикеры слета провели лекции для всей аудитории, а именно:

- Лекция «История развития заповедного дела в России: основные вехи» – В.Б. Степаницкий, заслуженный эколог России, сопредседатель Межрегиональной общественной организации (МОО) «Экспертный совет по заповедному делу»;

- Презентация исследования «Оценка профессиональных ориентаций молодых работников заповедной системы в России» – П.И. Шпиленок, председатель Ассоциации работников заповедного дела, директор Фонда защитников природы;

- Лекция «У нас заповедная СИСТЕМА или сеть ООПТ? Куда мы идем?» – Н.Р. Данилина, Президент Фонда «Заповедное посольство», директор АНО ДПО «Экоцентр Заповедники». Добрым словом из уст Натальи Романовны было сказано и о нашем природном парке «Ергаки», как об одной из лучших, особо охраняемой природной территории, развивающей туризм;

- Лекция «Государственное управление системой ООПТ» – С.А. Толкачева, Заместитель директора Росзаповедцентра Минприроды России.

Небольшим итогом дня стала Дискуссия в формате открытого микрофона «Молодежное участие в развитии заповедного дела в России?».

26 числа все участники слета посетили Визит-центр Кроноцкого заповедника, где состоялись образовательные занятия. Благодаря распределению участников на группы, каждый посетил ресурсные зоны разных направлений, и познакомились с экспозицией Кроноцкого Визит-центра.

27 марта также прошли лекции, коуч-сессии и практические занятия.

В перерывах и в свободное время в ходе слета каждый делился опытом развития своей особо охраняемой природной территории и принимал участие в вечерних мероприятиях: знакомство участников, Заповедная игротка, истории от работников как они пришли в заповедное дело «От первого лица».

Подводя итоги совместной работы, участники сами разработали и определили критерии вместе с правилами для первого в стране грантового конкурса от Фонда защитников природы для молодых защитников природы до 35 лет. Подробности можно узнать <https://защитиприроду.рф>

По завершению прохождения обязательной учебной программы в формате онлайн прошел экзамен, по результатам которого 28 числа на торжественном закрытии вручались номерные удостоверения о повышении квалификации Федерального образца от ФГБУ ВО «КамГУ им. Витуса Беринга» по дополнительной профессиональной программе «Практики развития профессионального сообщества заповедного дела в России». Все участники увезли с собой багаж знаний, положительные эмоции, неоценимый опыт и полезные знакомства.

Участвуя в различных проектах, направленных на сохранение природы, каждый из нас способен сохранить наши природные территории. Именно Мы – будущее планеты!



МАМЫ И ИХ ДЕТЁНЫШИ



6 марта методист отдела экологического просвещения дирекции природного парка «Ергаки» Татьяна Шинкаренко провела эколого-просветительское мероприятие «Мамы и их детёныши» для воспитанников детского сада посёлка Танзыбей. Главной целью мероприятия стало формирование у детей представления о взаимосвязи между мамами и их потомством в мире дикой природы.

С помощью красочной презентации Татьяна в увлекательной форме рассказала о различных животных и их детёнышах, дети с интересом слушали рассказы о медведице и медвежатах, волчице и волчатах, лисице и лисятах и многих других обитателях леса. Малыши узнали о том, как мамы самоотверженно и преданно защищают своё потомство, как обучают охоте и выживанию своих детей.

Занятие было наполнено познавательными играми, где дети могли проявить свои знания о животном мире. Воспитанники собирали пазлы, где пытались правильно отыскать маму каждому малышу. Восторгу не было предела, когда дети узнавали в деталях пазла знакомые мордочки и радостно кричали названия животных.

Особый интерес вызвала игра с силузтами, где по очертаниям нужно было угадать, кто спрятался. Малыши с азартом соревновались, кто быстрее соединит линиями маму с её детёнышем. В подарок за правильное выполнение задания дети получали картинки с изображением счастливых семейек зверей и раскраску. Мероприятие стало ярким и за-

поминающимся событием, подарив детям радость общения и познания окружающего мира. Этот день стал для них не только увлекательным, но и поучительным, научив ценить заботу и любовь мамы в любом облике.



ЖИТЕЛЯМ С. ВЕРХНЕУСУНСКОЕ РАССКАЗАЛИ О ПРИРОДНОМ ПАРКЕ «ЕРГАКИ»



25 марта в Доме культуры для жителей села Верхнеусинского прошло эколого-просветительское мероприятие «Знакомство с парком «Ергаки», приуроченное к 20-летию юбилею природного парка «Ергаки».

Во время мероприятия сотрудница отдела экологического просвещения Яна Филатова показала презентацию о парке, рассказав о его создании, символе, территории и богатом биоразнообразии. Гостям мероприятия сообщили о правилах поведения на этой особо охраняемой природной территории, также они узнали об основных правилах при встрече с хозяином тайги – бурый медведем. С верхнеусинцами поделились задачами, которые ставит перед собой Дирекция парка: охрана уникальных объектов живой природы, создание условий для регулируемого туризма, экологическое просвещение населения и проведение научных исследований и экологического мониторинга. Яна рассказала о борьбе с мусором, о создании экологических троп и палаточных стоянок на территории парка. В презентации были представлены и яркие фотографии достопримечательностей этого заповедного края, которые не могут оставить равнодушным ни одного человека.

После презентации местные жители смогли насладиться интересным и познавательным фильмом о парке, который смог окунуть всех присутствующих в сказочный мир этого уникального места. Ну а для закрепления всех полученных знаний была проведена мини-викторина с вопросами о парке, где за правильные ответы можно было получить небольшой сувенир от Дирекции парка.

Также сотрудники отдела экологического просвещения привезли с собой фотокартинки с основными пейзажами парка, чтобы гости мероприятия могли полюбоваться этими красотами и пометить их вживую.

Дирекция природного парка «Ергаки» благодарит сотрудников Верхнеусинского Дома культуры за радушный прием и интерес к деятельности администрации парка. Будем сотрудничать дальше!

ПОЧЕМУ ЁЖ - ЁЖ, А ЁРШ - ЁРШ

Сегодня нам кажется, что слова волк, лиса, заяц, лось, россомаха были всегда, неизменно обозначая названия знакомых животных. Нам трудно представить, какое значение изначально они могли нести. Ведь каждое животное получило свое название не случайно, а по какой-то определенной причине. Понять эту связь помогает этимология – область лингвистики, изучающая происхождение слов. Хотя этимологические исследования часто опираются на предположения и догадки, поскольку невозможно доподлинно узнать, как все было в древности, они позволяют нам приблизиться к пониманию истории языка.

Вот на эту интересную тему 14 апреля в Верхнеусинской средней школе прошло эколого-познавательное мероприятие - «Почему ёж - ёж, а ёрш - ёрш», посвящённое этимологии названий животных. Необычное занятие провел методист отдела экологического просвещения дирекции природного парка «Ергаки» – Константин Хилько.

Ребятам была представлена красочная презентация, из которой они узнали об истоках названий «местных» зверей, птиц, рыб, насекомых. Почему именно так называли то или иное животное? Кстати, само слово «животное» происходит от «живот». Не в том смысле, что у зверей есть животы - они,

конечно, есть. Просто слово «живот» имело значение - «жизнь», все помним выражение: «Не пощадим живота своего за землю русскую». На уроке были рассмотрены примеры названий, связанных с внешними признаками животных, их повадками, средой обитания. Вот, к примеру, слово «лиса» образовано от «лис». И сегодня кое-где у нас бытуют слова лисый - желтоватый, залисеть - пожелтеть, т.е. лисицу так прозвали за жёлтый окрас шерсти. Или «цапля» - от «чапля». Ещё осталось от этого же корня слово «чапать», что значит «медленно ползти».

В ходе мероприятия ребята узнали о том, как менялись названия животных с течением времени, какие лингвистические процессы влияли на их формирование. Ребята с интересом слушали о том, как люди в древности, наблюдая за повадками зверей и птиц, давали им имена, отражающие их суть. Особое оживление вызвали примеры звукоподражательных названий, таких как кукушка, воробей, бык. Да, «бык» - родственник «букашки». Оба этих слова основаны на звукоподражательном сочетании «бы», «бу», которыми древние индоевропейцы передавали гудение. Дети пытались имитировать голоса животных и разгадывали, какие из них послужили основой для названия.

Методист также рассказал о том, как на форми-

рование названий животных влияли разные языки и культуры. Например, многие названия пришли из тюркских языков, что отражает тесные исторические связи народов, населяющих регион. Например, слово «барсук» заимствовано из тюркских языков (по-татарски - бурсук) и буквально значит «серый». Животное названо так по цвету шерсти.

В конце занятия ребята смогли закрепить полученные знания и продемонстрировать свою эрудицию. Мероприятие оставило яркое впечатление и побудило детей к дальнейшему изучению мира природы и языка.



КАБАН ЕСТЬ КАБАН



21 марта в Араданской школе для учащихся средних и старших классов было проведено познавательное мероприятие об одном из интереснейших представителей фауны природного парка «Ергаки» – сибирском кабане.

Кабан в Усинской котловине отмечался с незапамятных времен. Как быстро восстанавливающийся вид, он и раньше, и сейчас является охотничьим видом и объектом традиционного промысла местных

жителей. По данным зимних маршрутных учётов численность популяции кабана в парке стабильна и составляет порядка 40 особей. Основным лимитирующим фактором, сдерживающим рост численности и распространение кабанов на территории парка, являются многоснежные зимы. В такие годы гибель кабанов, особенно молодняка, превышает природ, и общая их численность значительно сокращается. Именно по этой причине в парке ведётся серьёзная работа по охране этих животных, проводится комплекс биотехнических мероприятий.

Ребятам, как жителям посёлка, рядом с которым с большой вероятностью можно встретить этого дикого животного, очень интересно было узнать об особенностях поведения и образе жизни кабанов. Основную информацию юные араданцы получили из просмотра презентации и небольшого, но информативного видеоролика. А самые интересные особенности этого животного были рассмотрены более подробно. Например, как выглядит кабан и чем отличается от домашней свиньи, где живёт кабан на территории парка, с помощью каких звуков общается со своими соплеменниками. Ребята с живым интересом рассматривали фотографии кабанов, сделанные автоматическими фоторегистраторами, установленными в южной части парка для наблюдения за обитающими там животными.

Школьники узнали правила поведения при случайной встрече с кабаном в лесу, а также по фотографиям подробно изучили следы жизнедеятельности кабанов, такие как отпечатки копыт, пороги, помёт, лежки, купальни и чесальные деревья. Это поможет определить, что ты оказался на территории обитания кабанов, где вести себя нужно осторожно, а лучше вовсе покинуть эти места.

В русском фольклоре, в частности в пословицах и поговорках, очень часто используются образы животных. В конце мероприятия ребятам предлагалось начать пословиц, где упоминается кабан или свинья, чтобы они закончили их и постарались объяснить смысл. «За двумя зайцами погоняться — ни одного кабана не поймаешь», «Кто-то поросенка не мог поднять, так кабана на спину взвалил», «Посади свинью за стол, она и ноги на стол», «Гром не грянет — свинья не съест», «Свинья везде грязи найдет» - не очень легко далось детям это задание, но совместными усилиями смысл пословиц был найден.

В конце занятия самые смелые соревновались в произнесении скороговорки: Свинья тупорыла, весь двор перерыла, вырыла полрыла, до норы не дорыла. А для того, чтобы еще больше узнать о парке, ребятам вручили красочный буклет об обитающих в нём животных и последний выпуск информационного бюллетеня «Ергаки».

СЛУЖУ НА ПОЛЬЗУ ПАРКА

4 апреля 2025 года природному парку «Ергаки» исполнилось 20 лет. За эти годы он прошел путь от скромной природоохранной территории до известного и всеми любимого места отдыха и туризма, став настоящей жемчужиной Сибири. Но с чего же все начиналось? И какие люди, какие профессии стоят за сохранением этой уникальной природной территории?

Чтобы рассказать подрастающему поколению о работе парка и возможностях профессиональной реализации 18 и 24 апреля 2025 года в Ермаковской средней школе №2 и Ойской средней школе методистом отдела экологического просвещения Татьяной Шинкаренко для учащихся 9 – 11 классов была представлена презентация, познакомившая с историей создания парка, его основными задачами и достижениями. Ребята узнали о том, чем занимаются сотрудники дирекции, какие научные исследования проводятся на территории парка и какой вклад может внести каждый желающий в сохранение природного наследия.

Сегодня в парке трудится команда профессии-

оналов, преданных своему делу – это и государственные инспекторы, осуществляющие охрану территории от браконьеров и нарушителей природоохранного законодательства, и научные сотрудники, занимающиеся изучением биоразнообразия и мониторингом экологического состояния. Невозможно переоценить вклад сотрудников отдела экологического просвещения, которые проводят мероприятия, семинары и мастер-классы, знакомя посетителей с удивительным миром природы «Ергаки», а так же разрабатывают и проводят увлекательные экскурсии.

Для будущих выпускников были подготовлены специальные тесты, направленные на профессиональную ориентацию. Ребятам предложили оценить свои интересы, способности и склонности к различным видам деятельности. Тесты помогли им задуматься о выборе будущей профессии и возможностях, которые открываются в сфере экологии и туризма. Возможно, именно эти ребята в будущем станут новыми работниками природного парка «Ергаки», продолжая дело своих предше-

ственников и привнося свежие идеи и инновационные подходы в работу парка.

Юбилей парка – это не только повод вспомнить историю, но и возможность заглянуть в будущее, вдохновить новые поколения на сохранение этого уникального природного уголка.



НЕМНОГО О ВОЛКАХ

Продолжение статьи из бюллетеня
№1(69) январь-февраль:



Волки – животные социальные и для контактов используют широкий арсенал методов и приемов, среди которых особую роль играет вокализация. Кроме всем известного воя, волки издают массу других звуков: рычание, ворчание, завывание, хныканье, тьяканье, лай, повизгивание, откровенный визг и писк. Чрезвычайно богат и язык телодвижений волков. Зевок – признак хорошего настроения. Задние лапы, скребущие землю – презрение. Откинута в сторону передняя лапа – своеобразный знак приветствия. Но это для повседневности! Вой же – акт торжественный и многозначительный. Что же он означает? Хоровой концерт, задушевный разговор, мольба в тоске, любовный или дружеский призыв, накал охотничьей страсти, траур по товарищу, радость общения, вопль отчаяния или одиночества – сказать сложно. Вполне может оказаться, что это даже больше музыка, а не слова? Волки меломаны? Что, звучит достаточно бредово? Ну, а почему бы и нет? Вой стаи – слаженный ансамбль. Партии оригинальны и виртуозны. Они ведь не звучат в унисон, их многоголосье сплетается в сложные построения, полные по-своему великолепной гармонии. Разумеется, для ценителей, для понимающих «слушателей».



Эти хищники «мониторят» зимовальные места отдыха и участки миграционных коридоров потенциальных жертв и стараются подобраться к ним незаметно. При обнаружении взрослых сильных маралов или лосей, с кем реально рискованно связываться, волки их просто преследуют, держась на безопасном расстоянии, и не дают отдыхать и кормиться. Копытные, в отличие от хищников, не могут долго голодать, слабеют и становятся легкой добычей.

Мелких животных съедает полностью – вместе с потрохами и черепом. Убив крупного зверя, в первый же день съедают и заглатывают до 10 кг мяса на одного хищника. Выражение «волчий аппетит» справедливо лишь отчасти. Из-за узких челюстей волк ест достаточно медленно. А когда приходится торопиться, мучительно давится и стонет. Одна-



ко, часть добычи волки отгрызают и закапывают в снег. Порция подобной заправки, которую волк, кстати, может перенести и в желудке, может достигать 6 кг. К останкам убитого крупного зверя эти хищники возвращаются неоднократно и за зиму могут доест оставшиеся куски шкуры и костей. Но частенько бывает по-иному. Никуда не отходя от туши, пир продолжается до тех пор, пока не останется вообще ничего. И то дело – зачем ноги бить!



За жизнь волк и так пробегает немало, и поговорка «волка ноги кормят» более, чем точна.

А вот в зоопарках волки производят несколько удручающее зрелище. Если другие животные не только смиряются с неволей, но и даже находят свой кайф в постоянном за ними уходе, гарантированном питании и нехитрых развлечениях, то это не про волков. Они «смотрят в лес» и без устали бегают по кругу.

Пары у волков на протяжении всей жизни (14-16 лет) постоянны. Весной, когда стая распадается, волк с волчицей оседают возле своего логова, которое верой и правдой служит им несколько лет. Они могут занять законное жилище барсука, сурков или других зверей, расширив один из ходов. Часто поблизости к естественному водопою, пьют волки много. Бывает, за неимением лучшего, приходят даже к деревенским прудам, куда днем люди приводят поить скот. Разумеется, ведут себя очень мирно. За волками водится одна интересная особенность, они практически никогда не трогают скот вблизи мест, где сделали логово, а за кормом



уходят на 20-30 и даже более км. Беременность у волчицы длится до двух месяцев, приносит она от двух до восьми волчат. Исправно кормят своих отпрысков, охотно разрешают им играть с родительскими ушами, и когда придет время, привьют охотничьи навыки. Но в случае опасности попросту бросают своих беззащитных отпрысков.

Растут же волки быстро. Первые две недели волчица вообще не отходит от новорожденных.



Сначала они живут на молочной диете, но достаточно скоро принимаются за мясо. Родители носят дичь исключительно в желудке, но срыгивают его совсем свежим – видимо, умеют «притормаживать» пищеварение. Пробежать папаша ради ежедневного обеда может далеко - от 50 до 150 км. Мать терпеливо ждет, выводя щенков порезвиться на свежий воздух. Волчата обожают возню, потасовку, участвуя в шуточных спаррингах не только между собой, но и терзая родительские хвосты и уши. Волки на удивление добросердечны к своим отпрыскам. Бывает, от хвоста родителя, принятого за воображаемого врага, во все стороны летит шерсть, но взрослые волки не прерывают эту забаву. Будут терпеть или отбегут ненадолго и только. Уже ко второму году волк набирает массу до 40-45 кг, к третьему году матерееет, тяжелея до солидных 70 кг, и приобретает особую осанку. Она, как и у человека, у каждого волка своя. И опытные охотники умеют по силуэту различать волков.

Несомненно, волк – очень интересный зверь, и, тем не менее, сегодня к столь популярным в дилетантской среде разговорам о высокой степени их, так называемой, санитарной функции, нужно подходить более серьезно и взвешенно. И не стоит забывать не только о морально-этической, но и об экономической составляющей, да и прочих элементах нашей жизни (включая медицинскую) в сегодняшнее весьма непростое время.

*Надежда Гончарова,
научный сотрудник нацпарка
«Красноярские Столбы»*

*Александр Хританков,
научный сотрудник дирекции
природного парка «Ергаки»*

Фотографии взяты из интернет источников

