

## ПАСПОРТ ТУРИСТСКОГО МАРШРУТА №7

**Визит-центр – оз. Радужное – пер. Спящий Саян-1 – оз. Лазурное – пер. Тайгиш-2 – оз. Художников – пер. Художников – оз. Каровое – Висячий камень – оз. Радужное – Визит-центр**  
наименование туристского маршрута (при наличии)

Вид сведений	Сведения
<b>1. Общие сведения</b>	
1.1 Сложность маршрута или отдельного его участка:	Маршрут с категорийными участками
1.2 Категория сложности (для категорийного маршрута /его части):	Участки II, III и IV категории сложности <sup>1</sup>
1.3 Краткое описание маршрута, основная содержательная цель:	<p>Многодневный пешеходный маршрут дает возможность прочувствовать смену высотных поясов, познакомиться с ландшафтным разнообразием, фауной и флорой хребта Ергаки, а также увидеть ключевые достопримечательности природного парка: оз. Радужное, скальный массив Спящий Саян, оз. Лазурное, оз. Художников, ск. Параболу, перевал Художников, Висячий камень и многое другое.</p> <p>Первые 2 км маршрут проходит по гравийной дороге. Для экономии времени и сил данный отрезок можно преодолеть на автомобильном транспорте, в дальнейшем оставив его на автопарковке. Остальная часть маршрута исключительно пешеходная.</p> <p>Маршрут полностью обустроен только до оз. Радужного. Далее по маршруту встречаются настилы на заболоченных участках тропы (только до развилки троп около скального массива Спящий Саян и от перевальной части при переходе от стоянки «Перекресток» в сторону оз. Радужного). Крутой спуск к оз. Радужному обустроен железными лестницами. На перевалах и подходах к ним обустроенные места для отдыха отсутствуют. В районе оз. Лазурного и оз. Художников обустройство произведено частично.</p>
1.4 Местоположение маршрута:	Природный парк «Ергаки», рекреационно-туристическая и хозяйственная зона (участок «Центральный»)
1.5 Краткое описание путей (вариантов) подъезда к началу маршрута:	<p>Точка начала маршрута – Визит-центр природного парка «Ергаки»</p> <p>Ближайшие крупные города:</p> <ul style="list-style-type: none"><li>▪ г. Красноярск (международный аэропорт + ж/д) – расстояние 614 км.</li><li>▪ г. Абакан (международный аэропорт + ж/д) – расстояние ≈</li></ul>

<sup>1</sup> Согласно Распоряжения Правительства Российской Федерации от 1 июня 2024 г. № 1365-р «О перечне видов туристских маршрутов (части туристских маршрутов), требующих специального сопровождения, и категорий их сложности, а также о критериях отнесения туристского маршрута к соответствующей категории сложности, в том числе с учетом обеспечения безопасности туристов»

	<p>200 км.</p> <ul style="list-style-type: none"> <li>▪ г. Кызыл – расстояние 180 км.</li> </ul> <p>С севера на юг природный парк пересекает федеральная трасса Р-257 «Енисей», которая является единственной автодорогой, проходящей по территории парка.</p> <p>До начала маршрута можно добраться двумя вариантами:</p> <ol style="list-style-type: none"> <li>1) На личном или арендованном автомобиле по федеральной трассе Р-257 «Енисей» (≈ 8 ч. от г. Красноярск или ≈ 3 ч. от г. Абакан). На 614 км (перед Тормозаковским мостом) сворачиваем налево к Визит-центру.</li> <li>2) Общественным транспортом: из г. Красноярск через г.Абакан (автовокзал) ходит ежедневный автобус Красноярск-Кызыл (≈ 11-12 ч. от г. Красноярск). По графику движения автобус заходит в аэропорт г. Красноярск. Остановка автобуса («Визит-центр») осуществляется по требованию пассажиров.</li> </ol> <p>Билеты на рейс (приобретать лучше заранее и сразу в варианте «туда-обратно») можно купить онлайн на сайтах <a href="https://bustraffic.ru/">https://bustraffic.ru/</a> и <a href="https://krasavtovokzal.ru/">https://krasavtovokzal.ru/</a>. От остановки автобуса до Визит-центра необходимо пройти 300 м.</p> <ul style="list-style-type: none"> <li>▪ Центральная диспетчерская служба «Единая автокасса»: + 7 (902) 924-52-62</li> <li>▪ Справочные:  автовокзал г. Красноярск: +7 (391) 220-11-72;  автовокзал г. Абакан: +7 (390) 222-37-08;  автовокзал г. Кызыл +7 (394) 223-14-70;  автовокзал с. Ермаковское: +7 (391) 382-11-93</li> </ul>
<p>1.6 Объекты показа на маршруте:</p>	<p><b>Озеро Уютное</b> – маленькое озерцо округлой формы в лесной зоне рядом с палаточным лагерем «Жемчужина Саян». Озеро бессточное, пополняется водой в период снеготаянья и летних дождей. При длительной «сухой погоде» имеет тенденцию к высыханию.</p> <p><b>Малое Буйбинское (Радужное) озеро</b> (1465 м. над у.м.) невелико по своим размерам (площадь водного зеркала – 0.03 км<sup>2</sup>), но окрестности его весьма живописны. Происхождение озера связано с деятельностью ледника: его котловина была образована в результате подпруживания талых ледниковых вод моренными отложениями (моренно-подпрудный тип озерной котловины). Озеро мелководное, со средней глубиной 2-3 м (максимальная – 6 м). Дно озера заиленное, особенно в западной части (где обустроено место отдыха для посетителей). Озеро проточное – в его западной части вытекает р. Малая Буйба (правый приток р. Нижняя Буйба). В воде живет хариус, отмечены реликтовые ракообразные. Стоянка на озере запрещена из-за восстановительных рекреационных работ (высажены сеянцы кедра). Ближайшие обустроенные туристические стоянки находятся в 450 м («Малая Буйба») и в</p>

1150 м («Перекресток»).

**Нижнее Буйбинское (Каровое) озеро** (1632 м. над у.м.) представляет собой неправильной формы овал (площадь водного зеркала – 0.09 км<sup>2</sup>), вытянутый в направлении с юго-запада на северо-восток. Озеро имеет ледниковое происхождение: возникло на дне горного цирка или «кара», имеющего форму полузамкнутой котловины, окруженной крутыми склонами (отсюда и второе название – Каровое, данное туристами). Озеро находится на границе перехода зоны горно-таежных лесов в зону субальпийских лугов и горной тундры. Озеро холодное, безрыбное и проточное. В юго-западной части озера, где берет начало р. Нижняя Буйба, природным парком проводятся восстановительные рекреационные работы (высадка кедра), в связи с чем стоянка вблизи водного зеркала также запрещена. Ближайшие обустроенные туристические стоянки находятся в 825 м («Перекресток») и 2050 м («Малая Буйба»).

**Озеро Лазурное** (1476 м над у.м.) расположено в лесной зоне, на выходе из горного цирка, зажато между двух скальных образований: отрога массива Спящий Саян и пика Мать Саян. Озеро имеет ледниковое происхождение (моренно-подпрудный тип озерной котловины) и как следствие оно мелководно, а дно озера сильно заилено. Водное зеркало небольшое и немного вытянуто с севера-запада на юго-восток. В ясную погоду в озерной глади отражается синева неба, что и послужило прообразом для поэтического названия. Особенно красиво здесь на закате, когда озеро окрашивается в теплые нежные тона.

**Озеро Таёжный глаз** – небольшое озерцо, приютившееся под отвесной стенкой горного отрога, идущего от скального массива Спящий Саян. Озеро ледниковое (моренно-подпрудный тип озерной котловины) мелководное, с сильно заиленным дном. Свое название озеро получило, вероятнее всего, за счет вида сверху со стороны «балкончика» на горном отроге, откуда его «округлые» формы с частичным зеленым обрамлением высокого кедрача и меняющаяся при различном освещении цветовая гамма напоминает о поэтическом сравнении, что озера – это глаза Земли.

**Озеро Гармония** – небольшое озеро, вытянутое с юго-запада на северо-восток, на границе глыбово-блокового развала (именуемого Чемоданами /Лабиринтом Минотавра) между перевалом Художников и озером Художников. Озеро холодное, проточное (из озера берет начало один из притоков р. Левый Тайгиш). До середины июля (реже до начала августа) в его воде сохраняется лед, меняющий цветовые оттенки от голубовато-бирюзового до желто-лимонного, в зависимости от преломления солнечных лучей, что несомненно придает ему

живописности и особенно яркие эмоции вызывает в закатных лучах солнца. Столь поэтичное название озеру дал Суханов Александр Петрович, водивший для съемки фильма в июле-августе 1997 г. в этих местах экспедицию творческого объединения «Радуга» во главе с Изразцовым Вячеславом Николаевичем.

**Озеро Художников** (1425 м. над у.м.) находится на границе перехода зоны горно-таежных лесов в зону субальпийских лугов и горной тундры. Озеро холодное, безрыбное и проточное. В его северной части берет начало р. Левый Тайгиш. Некую изюминку озеру придает чудо-остров с растущими на нем небольшими деревьями (своеобразный «саянский бонсай»). Тем не менее, озеро для многих является местом притяжения благодаря возвышающейся над водным зеркалом Параболой, ведь ее правильные геометрические формы можно увидеть только отсюда. Возможно, именно это обстоятельство настолько впечатлило красноярских художников Колотилина Сергея Тихоновича и Белинского Виктора Петровича, что они, создавая этюды к своим картинам, не один раз возвращались в эти места. А озеро так называли впоследствии туристы, которые встретили на его берегах оставленную ветошь в красках от кистей и пустые тюбики. Изначально оно называлось оз. Красноярских художников. Стоянка на озере ограничена небольшой площадью в северной части недалеко от истока р. Левый Тайгиш, что связано с проведением восстановительных рекреационных работ.

**Парабола** (Братья /Два брата / Два братца) – название скального массива, образованного двумя пиками (вершинами) или «братьями /братцами»: северный (восточный) – Младший (Толстый/Большой) брат (1722 м) и южный (западный) – Старший (Тонкий /Острый или Лезвие за острый верхний гребень) брат (1834 м). История сохранила и первое название скального массива – «Гиперболический параболоид», которое было дано группой красноярских туристов, построивших в этих местах стоянку «Мечта». Плавные очертания края перемычки визуально имеют форму геометрической кривой – параболы, передняя скальная стена которой имеет ровную покатую поверхность. При этом увидеть правильную геометрическую форму можно только находясь на оз. Художников. Перемычка между вершинами по сути является седловиной перевала Нижняя Парабола и по ее зеркалу скольжения возможно пройти только в сухую погоду, в обуви с хорошим, держащим на скале протектором и только с обязательной организацией страховки.

**Стоянка «Мечта»** была создана в 1960 году командой в составе 7 человек из г. Красноярска под руководством Дмитриева Геннадия и Кутихина Геннадия. Выбрав огромный плоский валун, под которым было небольшое углубление основатели

будущей стоянки в течение нескольких дней ее обустроивали: выровняли площадку, сделали нары и ограждение для защиты от ветра. Обустройство продолжилось в последующие годы: передняя стена была «заколочена» бревнами и досками, а внутри «помещения» был сооружен небольшой стол и стояла печь-буржуйка. До конца 90-х годов это небольшое укрытие многих туристов спасало от непогоды. На сегодняшний день от стоянки остались только воспоминания и огромный камень с углублением, где когда-то все и начиналось. С 2019 года в районе «Мечты» запрещены стоянки в связи с лесовосстановительными мероприятиями (высадка сеянцев кедра) по снижению антропогенного давления на территорию.

**Висячий камень** – массивная цельная граносиенитовая плита, лежащая на покато скальном склоне. Толщина плиты 1,5-2 м, площадь более 50 м<sup>2</sup>, а вес примерно 150-200 тонн. Название получила из-за своего положения – плита как будто «зависает в воздухе», держась на скале незначительной частью своей поверхности. На сегодняшний день это одна из самых доступных и популярных достопримечательностей парка.

**Орешек** – округлый камень (≈ 3-5 м в диаметре), форма которого напоминает орех, который лежит на плоской вершине отдельно стоящего «каменного постамента».

**Спящий Саян** – скальный массив, при взгляде на который отчетливо просматривается силуэт лежащего на спине человека со сложенными на груди руками. Как правило, скальные образования создают силуэты животных или человека только с определенной точки или под определенным углом, Спящий Саян в этом отношении уникален – лежащего человека видно со всех сторон. О Спящем Саяне сложено много легенд: кто-то считает его Сибирским Сфинксом, кто-то богатырем Святогором, но одно можно сказать точно, что наравне с Висячим камнем данный массив является визитной карточкой парка. Современное название каменному исполину дал красноярский краевед Михаил Федорович Величко, неоднократно бывавший в этих краях в экспедициях и давший многим географическим объектам будущего природного парка свои собственные имена. В прошлом же, местные жители именовали Саяна «Мертвяк» или «Покойничек», а озера под ним «Покойницкие».

**Долина Кебежа** – широкая и глубокая долина реки Большой Кебеж (при слиянии с р. Малый Кебеж образует р. Кебеж (правый приток р. Оя). Дно долины местами заболочено, а склоны в нижней части поросли кедрово-пихтовой тайгой. Долина открыта в северо-западном направлении, а на юго-востоке она, расширяясь, заканчивается несколькими горными цирками с выходами отдельных скал и скальных массивов, обрамляющих долину: Каменный Замок, Черепаха, Кит, Мать

Саян.

**Черепаха** – скальный выход гранитных пород на одном из отрогов, формирующим правый борт долины р. Большой Кебеж. Такое название скала получила из-за своей зооморфной формы, напоминающей прилегшую отдохнуть черепаху.

**Кит** – еще одна зооморфная форма скалы, при виде на которую скорее возникает ассоциация с «мультяшным» китом, у которого гипертрофированно массивная голова, изогнутая спина и небольшой хвост.

**Каменный Замок** – скальный массив на правом берегу долины р. Большой Кебеж, расположен на том же отроге хребта, что и ск. Черепаха и отделен от нее пер. Вспомогательный. Представляет собой как компактно расположенные отдельно стоящие скалы-останцы, так и стремящиеся вверх скальные гребни, перемежаемые крупно-глыбовыми развалами курумов.

**Мать Саян** – так называется скальная вершина, ограничивающая с правой стороны центральный горный цирк на юго-востоке долины р. Большой Кебеж. В отношении данного названия много споров, в большинстве своем, видящие вершину снизу или со стороны видовой площадки перевала Спящий Саян-1 видят в очертаниях, как правило, «обезьяну». Ракурс, при котором можно рассмотреть в скале антропоморфное изображение контура женщины с развивающимися волосами и смотрящую вдаль, находится у подножия самой скалы.

**Перевал Спящий Саян-1** (1670 м) расположен в северной оконечности скального массива Спящий Саян, разъединяя между собой истоки р. Большой Кебеж. Перевал с невыраженной седловиной представляет собой небольшую каменисто-травянистую площадку под основанием пика Голова. Для более лучшего панорамного вида долины р. Большой Кебеж и окрестных скал от перевала можно подняться (230 м с подъемом в 19 м) до необустроенной видовой площадки. С нее в новом ракурсе можно вновь увидеть Спящего Саяна, убедившись, что это все еще профиль лежащего на спине человека с ниспадающими густыми волосами. Видимо по этой причине перевал иногда называют «Волосы Саяна» и просто «Волосы».

**Перевал Художников** (1850 м) соединяет долины р. Нижняя Буйба (правый приток р. Ус) и р. Левый Тайгиш (левый приток р. Большой Тайгиш), представляя собой хорошо выраженную широкую седловину с понижением в хребте в виде узкого скально-каменистого гребня, являющегося перемычкой (экспозиция «запад-восток») между двумя ледниковыми

карами. С восточной стороны практически сразу от седловины перевала начинаются крутые сбросы до 75° и гладкие скальные плиты длиной до 30 м. При этом с перевала открывается потрясающий панорамный вид на долину р. Левый Тайгиш, оз. Художников, пики Звездный, Птица и Зуб Дракона. Вид с перевала когда-то восхищал и одновременно воодушевлял красноярских художников. Память о тех днях и по сей день хранится в его названии.

**Лабиринт Минотавра** (в прошлом «Чемоданы») – глыбово-блоковый развал между перевалом Художников и озером Художников. Представляет собой курумник с гигантскими по своим размерам гранитными обломками, «разбросанными» в беспорядке. Отдельные «камни» достигают высоты 12-14 м (с 4-х этажный дом).

**Курум (курумник)** – (в переводе с древнетюркского «каменные россыпи, валуны») этот термин ввел в научный оборот российский геолог Яков Макеров в своей монографии «Нагорные террасы Сибири и их происхождение» (1913 г), обозначая обширные крупнообломочные каменные россыпи. Для гор Южной Сибири (и хребта Ергаки в том числе) курум является типичным образованием, что связано с суровостью климата, ведь формирование каменных осыпей является результатом геологического процесса выветривания (чему способствуют перепады температуры, влага и ветер, усиливающий действия обоих факторов). В Ергаках курумы встречаются как локально (один из проглядывает среди деревьев справа стороны при движении в сторону оз. Радужного), так и образуя целые поля, полностью заполняя собой пространство горного цирка – такие курумы называют, как правило, «каменными полями» или «каменными морями». Если курум вытянут больше в длину, нежели в ширину, то это уже «каменная река»; курум на горном склоне – каменная осыпь, на наклонной, более ровной поверхности – каменная россыпь, в зависимости от своих размеров – «развалы каменных глыб» и т.д. Но как бы их не называли курумы, являются достаточно серьезным препятствием для неподготовленных людей.

**Перевал Тайгиш-2** (1730 м) соединяет долины рек Большой Кебеж и Левый Тайгиш (левый приток р. Бол. Тайгиш). Перевал представляет собой узкий разлом в скальном гребне с небольшой вытянутой каменисто-травянистой площадкой. Отсюда открывается панорамный вид на **Долину Тайгиша**, подобный виду с перевала Художников, только с другого ракурса. Для более широкого видового обзора, оставив рюкзаки, можно немного подняться выше, в сторону перевала **Тайгиш-1** (1783 м). С видовой точки будет видна не только Долина Тайгиша, но и вершина гребня скальной стены,

разделяющей долины рек Большой Кебеж и Левый Тайгиш.

**Долина Тайгиша** была создана в процессе деятельности древнего оледенения (скорее всего не одного) и представляет собой троговую долину с крутыми, местами зеркальными стенами, на дне которой протекает р. Левый Тайгиш (левый приток р. Большой Тайгиш), а также примыкающие к нему «висячие» (боковые) долины в обрамлении горных цирков (каров) с остроконечными пиками (карлингами). Наиболее известные среди них – пики: Звездный (2265 м. – высшая точка хребта Ергаки), Птица (2221 м), Зуб Дракона (2176 м.) и др. С перевала Художников отчетливо видно небольшое озеро, имеющее одноименное с перевалом название (когда-то оно называлось оз. Красноярских художников). Вблизи озера находится знаменитая «Парабола», но возможность увидеть ее будет только при спуске в долину. Все пространство горных цирков усыпано «каменными полями» - курумами с разными по своим размерам обломками скальной породы.

**Пик Зуб Дракона** (2176 м) располагается в центральной части хребта Ергаки и представляет собой конус с выступающим козырьком, отдаленно напоминающим огромный зуб, резко выступающий из массива скал. Выступ имеет отрицательный угол наклона, благодаря чему пик стал популярным местом для фотографий и экстремальных прыжков с парашютом.

**Пик Звездный** (2265 м) – самая высокая вершина хребта Ергаки и вторая по высоте (первое место занимает пик Араданский – 2466 м) в одноименном природном парке. Пик имеет три обрывистых склона: западный, южный и северо-восточный. Изначально вершина называлась Иргак («улуг-эргек» – тувин. «большой палец»). Свое современное название пик получил благодаря красноярскому альпинисту Георгию Прокопьевичу Куземе, который в связке с Леонидом Ивановичем Едовиным 25 июля 1969 года впервые взобрался на его вершину. Годом ранее попытку восхождения предпринимали два альпиниста из г. Владивостока, которые не смогли добраться до вершины, о чем сообщалось в записке, найденной Г. Куземой и Л. Едовиным при подъеме. На отдыхе (восхождение осуществляли двумя подходами – с 23 по 25 июля), включив радиоприёмник, альпинисты услышали новость о прилунении Нейла Армстронга и искренне порадовались успеху землян в освоении космоса. Вот тогда-то Георгий Кузема и предложил назвать пик – «Звездным», а Леонид Едовин его поддержал. Известно, что долгое время из-за путаницы (карты в первое время были рисованными, копировались и передавались из рук в руки) пик Звездный, с подачи участников секции альпинистов Красноярского института цветных металлов (КИЦМ) (секция в Ергаках проводила зимние учебно-тренировочные сборы с 1974 по 1979 годы), называли «Лопатой», а современный пик Парус – пиком Звездный.

	Путаница закончилась 3 июня 1979 года, когда красноярские альпинисты Юрий Емельяшин и Сергей Миненков спустя 10 лет вновь взошли на вершину и сняли записку Г. Куземы и Л. Едовина, тем самым подтвердив их первоход.
1.7 Целевая аудитория /доступность для различных по физическим возможностям групп туристов:	<p>Маршрут доступен для посетителей разных возрастных категорий, с отсутствием противопоказаний к занятиям активными видами отдыха и готовых к дальним пешим переходам по пересеченной местности (с перепадами высоты) с усиленной физической нагрузкой:</p> <ul style="list-style-type: none"> <li>▪ дети от 0 до 10 лет – не доступно;</li> <li>▪ дети от 11 до 13 лет – доступно, обязательно в сопровождении взрослых;</li> <li>▪ молодежь от 14 лет до 35 лет – доступно;</li> <li>▪ взрослые от 36 до 64 лет – доступно;</li> <li>▪ пенсионеры 65+ – доступно при соблюдении индивидуальных условий комфортного преодоления маршрута и с учетом общего физического состояния.</li> </ul> <p>НЕ ПОДХОДИТ для посещения маломобильными группами населения, для людей с ОВЗ и для лиц, страдающих акрофобией (боязнь высоты)</p>
<b>2. Характеристика маршрута</b>	
2.1 Вид туристского маршрута:	Пешеходный (возможна заброска автомобильным транспортом первых 2 км пути)
2.2 Возможности иного способа передвижения на маршруте:	Нет
2.3 Тип маршрута по направлению движения (линейный, радиальный, кольцевой, комбинированный):	Комбинированный (радиальный с кольцевым участком)
2.4 Возможность посещения маршрута или его части экскурсантом (туристом) самостоятельно или только в составе организованных групп и (или) в сопровождении экскурсоводов, гидов-переводчиков, инструкторов-проводников	Маршрут доступен как для самостоятельного индивидуального и группового посещения, так и для посещения в составе организованной туристской группы или индивидуально в сопровождении аттестованного инструктора-проводника, обеспечивающего безопасность на маршруте
2.5 Протяженность туристского маршрута (км) от начальной до конечной точки:	27.3 км
2.6 Длительность прохождения туристского маршрута (дней, часов):	5 дней/4 ночи (время прохождения маршрута зависит от природных факторов (погодные условия, наличие снежников на перевалах и др.) и физической подготовки участников)
2.7 Максимальный перепад высот на туристском маршруте	604 м

(м):	
2.8 Место начала прохождения туристского маршрута (координаты):	Визит-центр природного парка Ергаки: 52°48'28" N 93°17'18" E Начало пешеходной части маршрута: 52°49'17.80" N 93°18'05.55" E
2.9 Место завершения прохождения туристского маршрута (координаты):	Визит-центр природного парка Ергаки: 52°48'28" N 93°17'18" E
2.10 Нитка маршрута:	Визит-центр ( <i>точка входа</i> ) – автопарковка – оз. Уютное – оз. Радужное ( <i>ночевка на стоянке Малая Буйба</i> ) – пер. Спящий Саян-1 – оз. Лазурное ( <i>ночевка</i> ) – пер. Тайгиш-2 – оз. Художников ( <i>ночевка</i> ) – пер. Художников – оз. Каровое – Висячий Камень – ( <i>ночевка на стоянке «Перекресток»</i> ) – оз. Радужное – оз. Уютное – автопарковка – Визит-центр ( <i>точка выхода</i> )
2.11 Места предполагаемого ночлега (координаты) (при наличии):	туристическая стоянка «Малая Буйба» – 52°50'4" N 93°20'17" E оз. Лазурное – 52°51'15" N 93°22'24" E оз. Художников – 52°50'38.75" N 93°23'46.59" E туристическая стоянка «Перекресток» – 52°49'38" N 93°20'51" E
2.12 GPS-координаты основных точек маршрута, выстроенных в трек:	<ul style="list-style-type: none"> <li>▪ Визит-центр: 52°48'28" N 93°17'18" E</li> <li>▪ Начало пешеходной части маршрута: 52°49'17.80" N 93°18'05.55" E</li> <li>▪ оз. Уютное 52°50'11.01" N 93°19'47.74" E</li> <li>▪ оз. Радужное: 52°50'09.91" N 93°20'37.11" E</li> <li>▪ стоянка «Малая Буйба»: 52°50'4" N 93°20'17" E</li> <li>▪ развилка на тропе: 52°50'26.88" N 93°21'39.79" E</li> <li>▪ пер. Спящий Саян-1: 52°50'57.11" N 93°22'00.55" E</li> <li>▪ оз. Лазурное (место стоянки): 52°51'15" N 93°22'24" E</li> <li>▪ пер. Тайгиш-2: 52°50'41.86" N 93°22'47.21" E</li> <li>▪ оз. Художников (место стоянки): 52°50'38.75" N 93°23'46.59" E</li> <li>▪ пер. Художников: 52°50'09.12" N 93°22'30.29" E</li> <li>▪ оз. Каровое: 52°49'53" N 93°21'25" E</li> <li>▪ Висячий Камень: 52°50'4" N 93°21'13" E</li> <li>▪ стоянка «Перекресток»: 52°49'38" N 93°20'51" E</li> <li>▪ оз. Радужное: 52°50'09.91" N 93°20'37.11" E</li> <li>▪ оз. Уютное 52°50'11.01" N 93°19'47.74" E</li> <li>▪ Начало пешеходной части маршрута: 52°49'17.80" N 93°18'05.55" E</li> </ul>
2.13 Сведения об информационном ресурсе, где можно скачать цифровой трек маршрута:	Официальный сайт природного парка «Ергаки» – <a href="https://ergaki-park.ru/">https://ergaki-park.ru/</a>
2.14 Покрытие мобильной связью (указать точки гарантированной мобильной связи и наименование оператора), другие виды связи	До перевальной части (по линии пер. Спящий Саян-1- пер. Художников) полное покрытие мобильной связью (операторы Теле-2, Мегафон). За перевальной частью мобильная связь или неустойчива (в районе оз. Лазурного – 2G (оператор Теле-2); на пер. Тайгиш-2

на маршруте:	– 2G (оператор Теле-2)), или вовсе отсутствует – в районе оз. Художников, при подходе к пер. Художников). В долине Тайгиша мобильная связь (2G-3G – оператор Теле-2) появляется, если подниматься к началу водопада на оз. Горных Духов или в сторону Зуба Дракона (точка 52°50'37.968", 93°24'13.356"). Наличие спутниковой связи у инструктора-проводника обязательно!
--------------	---

### 3. План прохождения маршрута

№	Участок маршрута	Протяженность (км)	Время на проход (ч/мин)	Способ передвижения	Необходимость сопровождения инструктором-проводником	Тип покрытия пути
1	Визит-центр – автопарковка	2.0	5 мин /40 мин	авто/пеший	не требуется	гравийная дорога
2	Автопарковка – входная группа начала экотропы «К Спящему Саяну»	0.3	15 мин	пеший	не требуется	деревянный настил
3	Входная группа – стоянка «Малая Буйба» <sup>2</sup>	4.2	2-2.5 час	пеший	не требуется	отсыпка щебнем, деревянный настил, металлическая лестница из железных прутьев с перилами (набор высоты)
	<i>Ночевка на ручье Малая Буйба</i>	<i>за день пройдено – 6.5 км</i>				<i>обустроенная палаточная стоянка</i>
4	Стоянка «Малая Буйба» развилка на тропе в сторону пер. Красноярцев	2.0	1.5 час	пеший	не требуется	необорудованная тропа, курум, деревянный настил
5	Траверс склона к перевалу Спящий Саян-1	1.4	50 мин	пеший	требуется	курум, необорудованная тропа
6	Спуск с пер. Спящий Саян-1	0.4	60 мин	пеший	требуется	необорудованная тропа
7	Прохождение курума и	0.9	1.5-2 час	пеший	не требуется	курум, необорудованная

<sup>2</sup> При наличии свободного времени можно совершить радиальные выходы в сторону оз. Радужного, вдп. Жемчужина Саян или Висячего камня

	тундрового плато к оз. Лазурному <sup>3</sup>					тропа
	Ночевка на оз. Лазурном	за день пройдено – 4.7 км				частично обустроенная стоянка (пикниковая зона)
8	Оз. Лазурное – пер. Тайгиш-2	1.5	1.5-2 час	пеший	требуется	курум, необорудованная тропа
9	Спуск с пер. Тайгиш-2 в сторону оз. Художников <sup>4</sup>	1.9	2.5-3 час	пеший	требуется	необорудованная тропа, «зеркала», курум
	Ночевка на оз. Художников	за день пройдено – 3.4 км				частично обустроенная стоянка (пикниковая зона + туалет)
10	Оз. Художников – пер. Художников	2.0	3.5-4 час	пеший	требуется	необорудованная тропа, курум
11	Пер. Художников – оз. Каровое	1.7	1 час	пеший	требуется	необорудованная тропа, курум
12	Оз. Каровое – Висячий камень – оз. Каровое	0.9	30 мин	пеший	не требуется	отсыпка щебнем, необорудованная тропа
13	Оз. Каровое – стоянка «Перекресток» <sup>5</sup>	0.9	40 мин	пеший	не требуется	необорудованная тропа
	Ночевка на ручье Нижняя Буйба	за день пройдено – 5.5 км				обустроенная палаточная стоянка
14	Стоянка «Перекресток» - оз. Радужное	1.2	60 мин	пеший	не требуется	необорудованная тропа, деревянный настил, металлич. лестница из железных прутьев с перилами (спуск)
15	Оз. Радужное – автопарковка	4.0	60 мин	пеший	не требуется	деревянный настил, металлич.

<sup>3</sup> При наличии свободного времени можно совершить радиальный выход в сторону оз. Таежный глаз

<sup>4</sup> При наличии свободного времени можно совершить радиальный выход в сторону вдп. Горных Духов или Малахитовой ванны

<sup>5</sup> О наличии свободных мест на стоянке «Перекресток» можно узнать заранее в Дирекции парка (в том числе забронировать), связавшись по тел. 8 (902) 917-02-16 (Татьяна). При отсутствии свободного места можно планировать ночевку на стоянке «Малая Буйба»

						лестница из железных прутьев с перилами (спуск), отсыпка щебнем
16	Автопарковка – Визит-центр	2.0	5 мин /40 мин	авто/пеший	не требуется	гравийная дорога
<i>за день пройдено – 7.2 км</i>						
<b>4. Характеристика препятствий на отрезках маршрута, имеющих категорию сложности</b>						
Отрезок маршрута	Вид препятствия	Категория сложности / категория трудности	Характеристика препятствия			
Траверс основания скалистого склона вдоль Головы Саяна в сторону пер. Спящий Саян-1	Траверс	II / 1А	Движение по узкой тропе, по травянисто-каменистым полкам между скальными выходами. Склон западной экспозиции, крутизной до 40°, местами мелкая осыпь. Длина траверса – 845 м. На выходе к перевалу – скальный участок. На всем протяжении опасность камнепада!			
Спуск с пер. Спящий Саян-1 в сторону оз. Лазурного и курумное поле у его основания	Перевал	II / 1А	Спуск по узкой скально-травянистой полке вдоль склона (380 м), представляющего собой почти вертикальную скальную стену высотой 30-50 м. В верхней части перевала крупные каменные блоки, которые обходятся (направо-вверх) по куруму среднего размера с небольшим скальным участком. Если каменные глыбы не обходить, то предстоит пройти уступ с участком сброса, где требуется обязательная организация страховки! Участок опасен в «мокрую» погоду! При спуске от курума небольшой участок с каменной осыпью на крутом склоне до 30°. В нижней части спуска на тропе будет небольшой уступ-полка (≈ 1.6 м), а также движение по щели с выходом через полку.			
Подъем на пер. Тайгиш-2 со стороны оз. Лазурного и спуск в сторону оз. Художников + курум у его основания	Перевал	III / 1Б	Каменно-травянистый склон северной экспозиции вначале перевального взлета (около 130 м) с крутизной до 30°, в верхней части (около 80 м) переходит в скально-осыпной кулуар (ширина около 6-7 м) крутизной до 40°- 45°. В верхней части			

			<p>сужающегося до 5-6 м кулуара два скальных выступа в виде ступеней по 1.5 м. Организация страховки обязательна! Камнеопасно! Встречается мокрая и скользкая земля (может быть снежник до середины-конца июня) Высота перевального взлета – 149 м.</p>
		IV / 2A	<p>Каменисто-травянистый склон южной экспозиции (крутизна склона до 40°). В верхней части перевала наличие «зеркал» (скальных сбросов до 7 м) – обязательна организация страховки. После ключевого участка спуск серпантинном по косой, поросшей ольшанником и травой наклонной полке шириной от 1 до 3-х м, проходящей под скальными выходами отрога, которая расширяется ближе к дну долины. Высота перевального взлета – 185 м.</p>
<p>Подъем на пер. Художников со стороны оз. Художников с преодолением поля глыбово-блокового курумного развала и спуск в сторону оз. Карового с курумом у основания</p>	<p>Перевал</p>	IV / 2A	<p>Перед перевальным взлетом предстоит преодолеть крупно-глыбовый курум, протяженностью по маршруту 413 м, начало которого можно считать район оз. Гармония, а концом – небольшой зеленый «оазис» (Садик/ Райский сад /Японский сад), площадью 3300 м<sup>2</sup>, откуда начинается перевальный взлет. Подъем на перевал возможен в двух вариантах:</p> <ul style="list-style-type: none"> <li>▪ через пер. Художников-1 с выходом на седловину перевала;</li> <li>▪ через пер. Художников-2 с выходом в районе «Игольного ушка» – естественного отверстия между скалами.</li> </ul> <p>В обоих вариантах подъем начинается по каменисто-осыпному склону крутизной до 35°. Камнеопасно! Далее:</p> <ul style="list-style-type: none"> <li>▪ пер. Художников-1: на середине склона тропа поворачивает на север, поднимается и начинает траверс под седловиной по скальной полке. Необходима организация страховки.</li> <li>▪ пер. Художников-2: вверх прямо, где под самым скальным «окном»</li> </ul>

			находится ключевой участок – два скальных выступа до 2-3 м, которые проходятся с обязательной организацией страховки. После прохождения «Игольного ушка» (рюкзаки снимаются и передаются отдельно) траверс вниз вдоль гребня до седловины перевала Высота перевального взлета 310 м
		II / 1A	Травянисто-каменистый склон западной экспозиции, с наличием небольшого курумника в верхней части (крутизна до 35°). Перевальный взлет короткий (63 м) Тропа, идущая с перевала, сильно расширяется (результат увеличения рекреационного давления и усиления склоновых процессов) на середине взлета, под ногами мелкая осыпь
<b>5. Режим функционирования маршрута</b>			
5.1 Часы функционирования маршрута:	С 9.00 до 20.00		
5.2 Крайнее суточное время выхода на маршрут:	10 часов		
5.3 Сезонность прохождения туристского маршрута:	Конец июня – август		
5.4 Рекомендованное количество туристов в одной группе:	8-10 чел		
5.5 Порядок получения разрешения на посещение маршрута:	<p><b>Регистрация является необходимым условием пребывания посетителей</b> на территории природного парка</p> <p><i>Для физических лиц</i> (самостоятельные туристы, некоммерческие организованные туристические группы) возможна предварительная регистрация через заполнение формы на сайте парка <a href="https://ergaki-park.ru/">https://ergaki-park.ru/</a>, а также личная регистрация ежедневно в период работы Визит-центра с 9.00 до 19.00 час. без предварительной записи, в порядке живой очереди.</p> <p><i>Регистрацию организованных туристских групп</i> осуществляет инструктор-проводник.</p> <hr/> <p>Услуги в сфере организации туризма, оказываемые физическими и юридическими лицами, осуществляющими туроператорскую и иную деятельность в соответствии с Федеральным законом от 24.11.1996 № 132-ФЗ «Об основах туристской деятельности в Российской Федерации» (туроператоры, индивидуальные предприниматели,</p>		

	<p>инструкторы-проводники, экскурсоводы (гиды), гиды-переводчики) подлежат обязательному предварительному согласованию, для чего необходимо заблаговременно (перед началом туристского сезона) обратиться с письменным заявлением в Дирекцию парка. Форма заявления на согласование, а также подробная информация представлена на сайте парка, в разделе <a href="https://ergaki-park.ru/info/vnimanie%21/">https://ergaki-park.ru/info/vnimanie%21/</a></p>
<b>6. Требования и рекомендации по прохождению маршрута</b>	
<p>6.1 Требования к режиму пребывания на маршруте:</p>	<p><i>Любые посещения туристами территории природного парка должны исключать:</i></p> <ul style="list-style-type: none"> <li>▪ движение и стоянку механизированных и иных транспортных средств вне дорог общего пользования;</li> <li>▪ нахождение на маршруте в алкогольном, наркотическом и (или) ином токсическом опьянении;</li> <li>▪ устройство массовых зрелищ, спортивных состязаний и праздников без согласования с Дирекцией природного парка;</li> <li>▪ организацию туристских стоянок, палаток, разведение костров за пределами специально предусмотренных для этого мест;</li> <li>▪ засорение территории бытовыми и производственными отходами (весь мусор, произведенный на маршруте выносим самостоятельно);</li> <li>▪ использование химических моющих средств, в том числе и для бытовых нужд;</li> <li>▪ нанесение на камни, деревья и любую инфраструктуру самовольных надписей и знаков;</li> <li>▪ уничтожение и повреждение аншлагов, шлагбаумов, щитов и других информационных знаков, и указателей, а также имущества Дирекции парка;</li> <li>▪ использование водно-моторного транспорта на водоемах природного парка;</li> <li>▪ нахождение на территории природного парка с животными, в том числе собаками любой породы в весенне-летний период;</li> <li>▪ содержание диких и домашних животных вне специально обустроенных для этого мест;</li> <li>▪ нахождение с оружием, с орудиями охоты и добычи (вылова) водных биоресурсов;</li> <li>▪ охоту, уничтожение, отлов животных, разорение гнезд, логовищ, муравейников;</li> <li>▪ действия, влекущие за собой нарушение растительного и почвенного покрова, а также выходов минералов и геологических обнажений;</li> <li>▪ сбор коллекций минералов, горных пород, сбор растений без соответствующего разрешения;</li> <li>▪ заготовку и сбор пищевых лесных ресурсов, лекарственных растений, недревесных лесных ресурсов, за исключением заготовки местными жителями для собственных нужд;</li> <li>▪ действия, ведущие к беспокойству диких животных, а также их привлечение и кормление посетителями;</li> <li>▪ кино-, видео- и фотосъемку методами, вызывающими беспокойство</li> </ul>

	<p>объектов животного мира и влияющими на естественный ход природных процессов;</p> <ul style="list-style-type: none"> <li>▪ любые преднамеренные манипуляции с объектами животного и растительного мира для обеспечения лучших условий кино-, видео- и фотосъемок (подгон или вспугивание объектов животного мира, изъятие из грунта объектов растительного мира);</li> <li>▪ другие виды деятельности, нарушающие природные комплексы природного парка и влекущие за собой снижение природной, научной и рекреационной ценности территории.</li> </ul>
<p>6.2 Рекомендации по предмаршрутной подготовке:</p>	<p><i>Перед принятием решения о выходе на маршрут необходимо:</i></p> <ul style="list-style-type: none"> <li>▪ удостовериться в хорошей физической форме и отсутствии противопоказаний к занятиям активными видами отдыха (особенно сильна физическая нагрузка на опорно-двигательный аппарат и сердечно-сосудистую систему);</li> <li>▪ ознакомиться с паспортом маршрута, треком, сопоставив его с бумажной картой и реально оценить свои возможности;</li> <li>▪ предварительно ознакомиться с прогнозом погоды на выбранные даты и в случае осадков, тумана, грозы выход на маршрут отложить;</li> <li>▪ необходимо учесть, что при подъеме на перевалы (Спящий Саян-1, Тайгиш-2, Художников), а также при подъеме к Висячему камню источники питьевой воды отсутствуют. Возможность пополнить ее запасы будет: <ul style="list-style-type: none"> <li>– при переходе истока р. Малой Буйбы, вблизи оз. Радужного (в жаркую погоду пополнять запасы воды желательно ниже по течению, где тропа близко подходит к р. Малая Буйба);</li> <li>– при переходе через безымянный ручей при подъеме на плато в сторону массива Спящий Саян после прохождения курума;</li> <li>– в ручьях, бегущих в районе безымянного озера в районе развилки троп;</li> <li>– в ручье, перед перевальным взлетом в сторону седловины пер. Тайгиш-2;</li> <li>– в безымянном ручье, при переходе курумного поля от спуска с пер. Тайгиш-2 в сторону оз. Художников;</li> <li>– в ручье, в районе оз. Гармония, перед подъемом на пер. Художников;</li> <li>– в ручьях, бегущих в районе оз. Мартино после спуска с перевального взлета седловины пер. Художников;</li> <li>– при переходе истока р. Нижней Буйбы, вблизи оз. Карового;</li> <li>– в ручье, на отрезке пути от перевальной части отрога до оз. Радужного;</li> </ul> </li> <li>▪ иметь страховку против клещевого энцефалита и желательно пройти вакцинацию более чем за две недели до прохождения маршрута.</li> </ul> <p>В организованных туристских группах инструктор-проводник перед маршрутом в обязательном порядке осуществляет регистрацию группы в органах МЧС по Красноярскому краю, что можно сделать заполнив форму через сайт:  <a href="https://forms.mchs.gov.ru/registration_tourist_groups">https://forms.mchs.gov.ru/registration_tourist_groups</a> или через личный</p>

<p>6.3 Рекомендации по необходимому туристскому снаряжению и экипировке:</p>	<p>кабинет инструктора проводника в Реестре</p> <p><i>Личное снаряжение, одежда и обувь:</i></p> <ul style="list-style-type: none"> <li>▪ туристический рюкзак с поясным ремнем (60 л – женщины; 90л – мужчины);</li> <li>▪ рюкзак штурмовой (20-35 литров) или ранец;</li> <li>▪ дождевик (накидка) на рюкзак;</li> <li>▪ туристический коврик (коврик пенополиуретановый, каремат);</li> <li>▪ спальник синтепоновый (температура комфорта -5-7°C);</li> <li>▪ очки солнцезащитные (степень защиты не меньше 3);</li> <li>▪ сидушка туристическая (хоба);</li> <li>▪ фонарик налобный светодиодный с новыми батарейками или дополнительным аккумулятором;</li> <li>▪ треккинговые палки (применять начинаем от оз. Радужного и далее по круговому участку маршрута, так как их использование на участках, засыпанных щебнем, способствует более быстрому разрушению геоткани, лежащей в основе обустроенной тропы);</li> <li>▪ нижнее белье сменное;</li> <li>▪ шорты;</li> <li>▪ плавательный костюм (купальник, плавки);</li> <li>▪ термобельё для ночевки в спальнике;</li> <li>▪ штаны нижние ходовые (лосины, рейтузы, термобельё);</li> <li>▪ штаны верхние ходовые (непродуваемые и непромокаемые, не джинсы);</li> <li>▪ штаны теплые для вечера (флисовые);</li> <li>▪ термоноски – 2 пары;</li> <li>▪ носки шерстяные (для сна);</li> <li>▪ гамаши, бахилы (по желанию);</li> <li>▪ футболка – 2 шт (одну синтетическую быстросохнущую);</li> <li>▪ легкая рубашка с длинным рукавом или термобелье для активного отдыха;</li> <li>▪ теплая легкая куртка или флисовая кофта;</li> <li>▪ накидка от дождя (дождевик) или куртка непродуваемая и непромокаемая (мембрана);</li> <li>▪ головной убор (панама, бандана, кепка, легкая шапка);</li> <li>▪ бафф (для защиты шеи от ветра и/или солнца);</li> <li>▪ перчатки (можно хозяйственные) для защиты рук при прохождении курумов;</li> <li>▪ высокие треккинговые ботинки с поддержкой голеностопа и с хорошим протектором (нескользкой подошвой), обязательно разношенные;</li> <li>▪ кроксы или сандалии (для бивуака);</li> <li>▪ резиновые сапоги (ЭВА легкие);</li> <li>▪ крем от загара (фактор защиты от 30 и выше);</li> <li>▪ гигиеническая помада для защиты от обветривания губ;</li> <li>▪ репеллент от насекомых;</li> <li>▪ небольшая личная аптечка, сформированная с учетом индивидуальных потребностей;</li> <li>▪ предметы личной гигиены;</li> <li>▪ полотенце небольшое, легкое, из микрофибры;</li> </ul>
--	---

	<ul style="list-style-type: none"> <li>▪ фляга/бутылка для воды от 1 л.;</li> <li>▪ набор посуды (миска, кружка, ложка, нож складной);</li> <li>▪ спички/зажигалка/сухое горючее;</li> <li>▪ туалетная бумага (НЕ влажные салфетки – они не разлагаются);</li> <li>▪ личные документы (герметично упакованные);</li> <li>▪ медицинский полис (в том числе от клещевого энцефалита);</li> <li>▪ фотоаппарат /телефон (по желанию);</li> <li>▪ аккумулятор (powerbank) – по желанию, для возможности сделать больше красивых фотографий.</li> </ul> <p><i>Общественное снаряжение:</i></p> <ul style="list-style-type: none"> <li>▪ палатка;</li> <li>▪ костровое оборудование;</li> <li>▪ котелок/посуда для приготовления пищи (на группу);</li> <li>▪ газовая горелка/ газ;</li> <li>▪ спички/зажигалка/сухое горючее;</li> <li>▪ топор;</li> <li>▪ пила складная (цепная) туристическая;</li> <li>▪ компас и распечатанная топографическая карта (+ закачанная в смартфон карта района);</li> <li>▪ аптечка медицинская;</li> <li>▪ веревка основная (10 мм – 30 м);</li> <li>▪ веревка дополнительная;</li> <li>▪ карабин – 3 шт;</li> <li>▪ средства навигации;</li> <li>▪ рация – 2 шт;</li> <li>▪ спутниковый телефон;</li> <li>▪ средства отпугивания хищников</li> </ul>
<b>7. Благоустройство трассы туристского маршрута</b>	
7.1 Входные группы на начале троп:	<i>Входная группа</i> начала экотропы «К Спящему Саяну» 52°49'18" N 93°18'4" E
7.2 Информационные стенды, указатели, знаки навигации:	<p><i>Информационные стенды:</i></p> <ul style="list-style-type: none"> <li>▪ Стенд 1 (входная группа) – 52°49'22.24" N 93°18'20.32" E</li> <li>▪ Стенд 2 (правила безопасности) – 52°49'28.55" N 93°18'29.57"E</li> <li>▪ Стенд 3 (картосхема) – 52°49'28.46" N 93°18'30.09" E</li> <li>▪ Стенд 4 (высотная поясность) – 52°50'08.91" N 93°19'39.03" E</li> <li>▪ Стенд 5 (лагерь Жемчужина Саян) – 52°50'11.64" N 93°19'57.65E</li> <li>▪ Стенд 6 (вблизи оз. Радужное) – 52°50'09.95" N 93°20'34.25" E</li> <li>▪ Стенд 7 (оз. Радужное – растения) – 52°50'07.76" N 93°20'35.10"E</li> <li>▪ Запрещающая инфо табличка – 52°50'11.68" N 93°19'59.08"E</li> <li>▪ Запрещающая инфо табличка – 52°50'09.99" N 93°20'34.44" E</li> <li>▪ Запрещающая инфо табличка – 52°50'07.06" N 93°20'35.64" E</li> <li>▪ Запрещающая инфо табличка – 52°49'50.92" N 93°21'29.75" E</li> <li>▪ Запрещающая инфо табличка – 52°49'50.44" N 93°21'32.34" E</li> <li>▪ Запрещающая инфо табличка – 52°49'51.76" N 93°21'26.83" E</li> <li>▪ Запрещающая инфо табличка – 52°49'51.44" N 93°21'27.97" E</li> <li>▪ Запрещающая инфо табличка – 52°49'52.75" N 93°21'24.50" E</li> <li>▪ Инфо табличка (посадка кедра) – 52°50'10.11" N 93°20'34.17"E</li> </ul> <p><i>Указатели:</i></p>

	<ul style="list-style-type: none"> <li>▪ Начало пешеходной тропы – 52°49'17.80" N 93°18'05.55" E</li> <li>▪ На начало экотропы – 52°49'23.99" N 93°18'14.12" E</li> <li>▪ Название «р. Нижняя Буйба» – 52°50'03.65" N 93°19'33.90" E</li> <li>▪ Перед второй лестницей на оз. Радужное – 52°50'12.42" N 93°20'03.12" E</li> <li>▪ На повороте к водопаду – 52°50'13.68" N 93°20'15.22" E</li> <li>▪ Возле туалета к оз. Радужное - 52°50'09.84" N 93°20'31.70" E</li> <li>▪ Около истока Мал. Буйбы – 52°50'09.91" N 93°20'34.59" E</li> <li>▪ После курума до развилки троп – 52°50'22.53" N 93°21'11.15" E</li> <li>▪ На развилке троп – 52°50'26.88" N 93°21'39.79" E</li> <li>▪ Возле оз. Мартино после спуска с пер. Художников – 52°50'06.04" N 93°22'19.07" E</li> <li>▪ Около истока р. Ниж. Буйбы – 52°49'52.39" N 93°21'25.38" E</li> <li>▪ На подъеме к Висячему камню от оз. Карового – 52°49'53.81" N 93°21'22.99" E</li> <li>▪ На Перекрестке – 52°49'39.02" N 93°20'51.57" E</li> <li>▪ На перевальной части (в сторону Висячего камня) – 52°49'47.37" N 93°20'40.91" E</li> <li>▪ На перевальной части (развилка троп) – 52°49'47.15" N 93°20'40.41" E</li> <li>▪ На стоянку «Малая Буйба» – 52°50'08.09" N 93°20'34.21" E</li> </ul> <p><i>Маркировка тропы (по линии движения маршрута):</i></p> <ul style="list-style-type: none"> <li>▪ желтый цвет – от начала экологической тропы до оз. Радужное;</li> <li>▪ красный цвет – от оз. Радужное (через пер. Спящий Саян-1 – оз. Лазурное – пер. Тайгиш-2 – оз. Художников – пер. Художников – оз. Каровое) до стоянки Перекресток</li> <li>▪ на участке тропы оз. Каровое – Висячий камень маркировка отсутствует;</li> <li>▪ желтый цвет – от стоянки Перекресток через оз. Радужное до начала экологической тропы</li> </ul>
<p>7.3 Места отдыха, укрытия от непогоды:</p>	<ul style="list-style-type: none"> <li>▪ Место отдыха 1 (турстоянка за Визит-центром) – 52°48'31.29" N 93°17'18.37" E</li> <li>▪ Место отдыха 2 (беседка на начале пеш. маршрута) – 52°49'21.90" N 93°18'20.63" E</li> <li>▪ Место отдыха 3 (лавочки перед первой лестницей) – 52°50'08.79" N 93°19'38.94" E</li> <li>▪ Место отдыха 4 (лавочка на развилке к водопаду) – 52°50'13.62" N 93°20'15.03" E</li> <li>▪ Место отдыха 5 (лавочка на берегу оз. Радужное) – 52°50'09.92" N 93°20'36.33" E</li> <li>▪ Место отдыха 6 (беседка на берегу оз. Радужное) – 52°50'07.83" N 93°20'35.70" E</li> <li>▪ Место отдыха 7 (лавочка около беседки на оз. Радужное): – 52°50'07.71" N 93°20'35.04" E</li> <li>▪ Место отдыха 8 (лавочка на перевальной части при спуске с Висячего камня): – 52°49'47.30" N 93°20'40.21" E</li> <li>▪ Место отдыха 9 (лавочка из бревна): – 52°49'59.64" N 93°20'36.64" E</li> </ul>

	<ul style="list-style-type: none"> <li>▪ Место отдыха 10 (пикниковая точка на оз. Лазурном): – 52°51'14.76" N 93°22'22.16"E</li> </ul>
7.4 Туристские стоянки:	<p><i>Полное обустройство:</i></p> <ul style="list-style-type: none"> <li>▪ туристическая стоянка «Малая Буйба» – 52°50'4" N 93°20'17" E</li> <li>▪ туристическая стоянка «Перекресток» – 52°49'38" N 93°20'51" E</li> </ul> <p><i>Частичное обустройство:</i></p> <ul style="list-style-type: none"> <li>▪ оз. Лазурное (восточный берег) – пикниковая зона: костровище, бревна вокруг костра и стол – 52°51'14.76" N 93°22'22.16"E</li> <li>▪ оз. Художников (в районе устья р. Левый Тайгиш) – пикниковая зона: костровище, бревна вокруг костра и туалет (требуется ремонт) – 52°50'38.75" N 93°23'46.59"E</li> </ul>
7.5 Автомобильные стоянки и парковочные места:	<ul style="list-style-type: none"> <li>▪ Вблизи Визит-центра парка – 52°48'28" N 93°17'18" E</li> <li>▪ Парковочные места около Центра военно-спортивной подготовки «Ергаки» (три участка): – 52°49'18" N 93°18'4" E – 52°49'24" N 93°18'12" E – 52°49'32" N 93°18'14" E</li> </ul>
7.6 Туалеты:	<ul style="list-style-type: none"> <li>▪ у Визит-центра: 52°48'30.23" N 93°17'18.04" E</li> <li>▪ на начале экотропы вблизи входной группы: 52°49'22.48" N 93°18'16.26" E</li> <li>▪ в районе п/л «Жемчужина Саян»: 52°50'08.97" N 93°19'59.12" E</li> <li>▪ около оз. Радужное: 52°50'10.53" N 93°20'31.62" E</li> <li>▪ туалет на перевальной части отрога: 52°49'46.90" N 93°20'40.08" E</li> <li>▪ туалет на стоянке «Малая Буйба»: 52°50'03.94" N 93°20'21.68" E</li> <li>▪ туалет на стоянке «Перекресток»: 52°49'39.87" N 93°20'51.18" E</li> <li>▪ туалет в районе оз. Художников: 52°50'40.80" N 93°23'44.74" E</li> </ul>
7.8 Мусорные урны, контейнеры для сбора ТБО:	<p><i>Контейнеры для сбора мусора размещены:</i></p> <ul style="list-style-type: none"> <li>▪ вблизи Визит-центра: 52°48'29.28" N 93°17'18.44" E</li> <li>▪ около входной группы на начале экотропы «К Спящему Саяну»: 52°49'21.38" N 93°18'18.19" E</li> </ul> <p>Мусор, образовавшийся в процессе посещения пешеходной части маршрута, необходимо забирать с собой и помещать в обозначенные контейнеры для сбора мусора или вывозить и помещать в мусоросборники за пределами парка</p>
7.9 Иные объекты инфраструктуры на маршруте (смотровые площадки, кордоны, пункты подзарядки)	<p><i>Мосты:</i></p> <ul style="list-style-type: none"> <li>▪ Мост через руч. Спасателей: 52°49'26.58" N 93°18'22.19" E</li> <li>▪ Мост через приток р. Малая Буйба 52°49'52.60" N 93°19'26.64" E</li> <li>▪ Мост в районе п/л «Жемчужина Саян: 52°50'11.29" N 93°19'58.44"E</li> </ul> <p><i>Лестничные пролеты:</i></p> <ul style="list-style-type: none"> <li>▪ 52°50'09.34" N 93°19'39.32" E – 52°50'09.75" N 93°19'39.92" E</li> </ul>

<p>мобильных устройств, пункты для вызова экстренной помощи и т.д.):</p>	<ul style="list-style-type: none"> <li>▪ 52°50'10.02" N 93°19'40.95" E – 52°50'10.10" N 93°19'44.85" E</li> <li>▪ 52°50'13.21" N 93°20'05.70" E – 52°50'13.20" N 93°20'07.60" E</li> <li>▪ 52°50'13.67" N 93°20'13.93" E – 52°50'13.57" N 93°20'15.24" E</li> <li>▪ 52°50'13.81" N 93°20'16.02" E – 52°50'11.36" N 93°20'21.93" E</li> <li>▪ 52°50'05.59" N 93°20'36.06" E - 52°50'05.22" N 93°20'36.26" E</li> <li>▪ 52°49'59.06" N 93°20'36.37" E - 52°49'55.13" N 93°20'40.89" E</li> <li>▪ 52°49'47.53" N 93°20'41.32" E - 52°49'47.57" N 93°20'41.74" E</li> <li>▪ 52°49'47.65" N 93°20'41.84" E – 52°49'47.69" N 93°20'42.07" E</li> <li>▪ 52°49'48.11" N 93°20'44.97" E – 52°49'47.99" N 93°20'45.14" E</li> </ul>	
<p><i>Пункты подзарядки мобильных устройств:</i></p>		
<ul style="list-style-type: none"> <li>▪ Визит-центр парка: 52°48'28" N 93°17'18" E</li> <li>▪ б/о «Хозяин тайги»: 52°48'56" N 93°17'23" E</li> <li>▪ п/л «Жемчужина Саян»: 52°50'12" N 93°19'57" E</li> <li>▪ т/с «Малая Буйба»: 52°50'4" N 93°20'17" E</li> <li>▪ т/с «Перекресток»: 52°49'38" N 93°20'51" E</li> </ul>		
<p><b>8. Меры по обеспечению безопасности на маршруте</b></p>		
<p>8.1 Потенциально опасные участки, препятствия на маршруте (при наличии GPS-координаты)</p>	<p>Потенциальные опасности</p>	<p>Меры по обеспечению безопасности</p>
	<p>1. Участок курума при подъеме на морену от оз. Радужного в сторону пер. Красноярцев: 52°50'13.14" N 93°20'43.75" E – 52°50'17.54" N 93°20'54.81" E</p>	
	<ul style="list-style-type: none"> <li>▪ неустойчивые «живые» камни;</li> <li>▪ скользкий камень в «мокрую» погоду;</li> <li>▪ не всегда видна маркировка тропы</li> </ul>	<ul style="list-style-type: none"> <li>▪ наличие треккинговых палок у участников группы на маршруте;</li> <li>▪ осуществление «гимнастической страховки»;</li> <li>▪ соблюдение интервала между участниками;</li> <li>▪ предупреждение о наличии «живого камня» следом идущего;</li> <li>▪ обувь с хорошим протектором</li> </ul>
	<p>2. Траверс склона вдоль скального массива Спящего Саяна до видовой площадки у Волос Саяна: 52°50'33.02" N 93°22'03.97" E – 52°51'03.56" N 93°22'01.23" E с ключевым участком скального выхода: 52°50'51.61" N 93°22'02.17" E – 52°50'51.42" N 93°22'00.56" E</p>	
	<ul style="list-style-type: none"> <li>▪ крутой осыпной склон: (риск оступиться, потерять равновесие);</li> <li>▪ угроза камнепада под скальной стеной;</li> <li>▪ скальный участок на тропе; скользкий камень в «мокрую» погоду</li> </ul>	<ul style="list-style-type: none"> <li>▪ наличие треккинговых палок у участников группы на маршруте;</li> <li>▪ осуществление «гимнастической страховки»;</li> <li>▪ обувь с хорошим протектором;</li> <li>▪ предупреждение о наличии «живого камня» следом идущего;</li> <li>▪ максимально быстрое прохождение всего траверса</li> </ul>
	<p>3. Спуск с пер. Спящий Саян-1: 52°50'57.11" N 93°22'00.55" E – 52°50'50.67" N 93°22'06.89" E</p>	
<ul style="list-style-type: none"> <li>▪ уступ с участком сброса (если ушли не вверх на курум, а вниз в обход больших камней);</li> <li>▪ скальная полка 1.6 м;</li> </ul>	<ul style="list-style-type: none"> <li>▪ провешивание перильной веревки для организации страховки при спуске на ключевом участке;</li> <li>▪ применение треккинговых палок на</li> </ul>	

	<ul style="list-style-type: none"> <li>▪ крутой осыпной склон;</li> <li>▪ боязнь высоты при движении вниз по узкой тропе;</li> <li>▪ движение по щели с выходом через полку</li> </ul>	<p>осыпном наклонном склоне;</p> <ul style="list-style-type: none"> <li>▪ осуществление «гимнастической страховки»;</li> <li>▪ обувь с хорошим протектором;</li> <li>▪ при возможности передача рюкзаков и спуск в «облегченном варианте»</li> </ul>
<p>4. Участок курума на спуске к оз. Лазурному: 52°50'50.71" N 93°22'07.12" E – 52°51'08.03" N 93°22'16.97" E</p>		
	<ul style="list-style-type: none"> <li>▪ широкое «каменное поле» (606 м), местами с крупно-глыбовым курумом;</li> <li>▪ много «туров», создающих «параллельные тропы»;</li> <li>▪ неустойчивые «живые» камни;</li> <li>▪ скользкий камень в «мокрую» погоду</li> </ul>	<ul style="list-style-type: none"> <li>▪ следить за маркировкой;</li> <li>▪ соблюдение интервала между участниками;</li> <li>▪ обувь с хорошим протектором;</li> <li>▪ предупреждение о наличии «живого камня» следом идущего;</li> <li>▪ осуществление «гимнастической страховки»</li> </ul>
<p>5. Подъем на перевал Тайгиш-2: 52°50'46.01" N 93°22'41.98" E – 52°50'41.86" N 93°22'47.21" E</p>		
	<ul style="list-style-type: none"> <li>▪ крутой осыпной склон;</li> <li>▪ камнеопасный осыпной камин с участками влажной земли и мокрыми камнями (скользко);</li> <li>▪ скальные уступы в верхней части перед выходом на седловину на крутом участке склона</li> </ul>	<ul style="list-style-type: none"> <li>▪ провешивание перильной веревки для организации страховки при подъеме на ключевом участке;</li> <li>▪ применение треккинговых палок на осыпном наклонном склоне;</li> <li>▪ движение плотной группой избегая нахождения одного участника над другим;</li> <li>▪ обувь с хорошим протектором;</li> <li>▪ передача рюкзаков и подъем в «облегченном варианте»;</li> <li>▪ предупреждение о наличии «живого камня» следом идущего</li> </ul>
<p>6. Спуск с перевала Тайгиш-2: 52°50'41.86" N 93°22'47.21" E – 52°50'33.03" N 93°23'05.02" E Ключевой скальный участок-1: 52°50'40.12" N 93°22'47.69" E Ключевой скальный участок-2: 52°50'34.35" N 93°22'49.87" E</p>		
	<ul style="list-style-type: none"> <li>▪ наличие скальных сбросов (зеркал) на узкой полке;</li> <li>▪ участок тропы на крутом склоне</li> </ul>	<ul style="list-style-type: none"> <li>▪ провешивание перильной веревки для организации страховки при спуске на ключевом участке;</li> <li>▪ спуск участников на ключевом участке без рюкзаков (рюкзаки спускаются отдельно);</li> <li>▪ применение треккинговых палок при спуске на крутом склоне;</li> <li>▪ обувь с хорошим протектором;</li> <li>▪ движение плотной группой</li> </ul>
<p>7. Участок курума в районе спуска с перевала Тайгиш-2: 52°50'30.16" N 93°22'04.03" E – 52°50'28.82" N 93°22'19.15" E</p>		

	<ul style="list-style-type: none"> <li>▪ неустойчивые «живые» камни;</li> <li>▪ скользкий камень в «мокрую» погоду</li> </ul>	<ul style="list-style-type: none"> <li>▪ наличие треккинговых палок у участников группы на маршруте;</li> <li>▪ осуществление «гимнастической страховки»;</li> <li>▪ соблюдение интервала между участниками;</li> <li>▪ предупреждение о наличии «живого камня» следом идущего;</li> <li>▪ обувь с хорошим протектором</li> </ul>
<p>8. Участок курума в районе «Лабиринта Минотавров»: 52°50'14.83" N 93°23'15.52" E – 52°50'14.74" N 93°23'02.20" E</p>		
	<ul style="list-style-type: none"> <li>▪ риск потерять тропу (особенно при движении в тумане, что категорически запрещено на данном участке);</li> <li>▪ скользкий камень в «мокрую» погоду;</li> <li>▪ риск потерять равновесие при балансировке на каменном «ребре»</li> </ul>	<ul style="list-style-type: none"> <li>▪ отказ от движения по данному участку в тумане или при «мокрой» погоде при наличии физически слабых участников;</li> <li>▪ движение СТРОГО по маркировке;</li> <li>▪ осуществление «гимнастической страховки»;</li> <li>▪ передача рюкзаков и переход в опасных местах в «облегченном варианте»;</li> <li>▪ обувь с хорошим протектором</li> </ul>
<p>9. Подъем на перевал Художников: 52°50'13.48" N 93°22'58.33" E – 52°50'09.01" N 93°22'30.99" E</p>		
	<ul style="list-style-type: none"> <li>▪ скальные выступы перед выходом к «Игольному ушку»;</li> <li>▪ участки с крупно-глыбовым курумом на крутом склоне (при траверсе к седловине);</li> <li>▪ осыпной крутой склон;</li> <li>▪ опасность камнепада;</li> <li>▪ неустойчивые «живые» камни;</li> <li>▪ скользкий камень в «мокрую» погоду</li> </ul>	<ul style="list-style-type: none"> <li>▪ провешивание перильной веревки для организации страховки при подъеме на ключевом участке;</li> <li>▪ подъем участников по перильной веревке без рюкзаков (рюкзаки поднимаются отдельно);</li> <li>▪ применение треккинговых палок при подъеме на крутом осыпном склоне;</li> <li>▪ обувь с хорошим протектором;</li> <li>▪ осуществление «гимнастической страховки»;</li> <li>▪ предупреждение о наличии «живого камня» следом идущего;</li> <li>▪ движение вверх на осыпном участке плотной группой избегая нахождения одного участника над другим</li> </ul>
<p>10. Верхняя часть спуска с перевала Художников: 52°50'09.01" N 93°22'30.99" E – 52°50'07.01" N 93°22'24.98" E</p>		
	<ul style="list-style-type: none"> <li>▪ курум в «мокрую» погоду;</li> <li>▪ мелкая осыпная гранитная крошка на выпуклом крутом (до 35°) склоне</li> </ul>	<ul style="list-style-type: none"> <li>▪ наличие треккинговых палок у участников группы на маршруте;</li> <li>▪ осуществление «гимнастической страховки» при движении по куруму;</li> <li>▪ обувь с хорошим протектором</li> </ul>
<p>11. Участок курума при спуске с пер. Художников к оз. Каровому:</p>		

	<p>52°49'55.86" N 93°22'02.73" E – 52°49'53.03" N 93°21'52.98" E</p> <table border="1"> <tr> <td data-bbox="499 212 970 481"> <ul style="list-style-type: none"> <li>▪ неустойчивые «живые» камни;</li> <li>▪ скользкий камень в «мокрую» погоду</li> </ul> </td> <td data-bbox="970 212 1532 481"> <ul style="list-style-type: none"> <li>▪ наличие треккинговых палок у участников группы на маршруте;</li> <li>▪ осуществление «гимнастической страховки»;</li> <li>▪ обувь с хорошим протектором;</li> <li>▪ предупреждение о наличии «живого камня» следом идущего</li> </ul> </td> </tr> </table>	<ul style="list-style-type: none"> <li>▪ неустойчивые «живые» камни;</li> <li>▪ скользкий камень в «мокрую» погоду</li> </ul>	<ul style="list-style-type: none"> <li>▪ наличие треккинговых палок у участников группы на маршруте;</li> <li>▪ осуществление «гимнастической страховки»;</li> <li>▪ обувь с хорошим протектором;</li> <li>▪ предупреждение о наличии «живого камня» следом идущего</li> </ul>
<ul style="list-style-type: none"> <li>▪ неустойчивые «живые» камни;</li> <li>▪ скользкий камень в «мокрую» погоду</li> </ul>	<ul style="list-style-type: none"> <li>▪ наличие треккинговых палок у участников группы на маршруте;</li> <li>▪ осуществление «гимнастической страховки»;</li> <li>▪ обувь с хорошим протектором;</li> <li>▪ предупреждение о наличии «живого камня» следом идущего</li> </ul>		
	<p>12. Подъем и спуск – оз. Каровое – Висячий камень: 52°49'57.29" N 93°21'19.75" E – 52°50'03.90" N 93°21'14.22" E</p> <table border="1"> <tr> <td data-bbox="499 564 970 757"> <ul style="list-style-type: none"> <li>▪ участок с резким подъем/спуском по склону</li> </ul> </td> <td data-bbox="970 564 1532 757"> <ul style="list-style-type: none"> <li>▪ размеренное движение группы /снижение темпа (на подъеме);</li> <li>▪ наличие треккинговых палок у участников группы на маршруте;</li> <li>▪ обувь с хорошим протектором</li> </ul> </td> </tr> </table> <p>13. При движении вверх или вниз по каменистому склону, а также при движении вдоль скального склона необходимо быть осторожным и не провоцировать сход камней (на любых не скрепленных растительностью склонах возможен камнепад). При падении камня громко предупреждать остальных командой «Камень!».</p> <p>14. При движении по куруму (каменистая россыпь камней) необходимо соблюдать предельную осторожность, помня о том, что камни могут качаться/шататься. При обнаружении качающегося камня под ногой, необходимо громко предупреждать остальных командой «Живой!».</p> <p>15. При передвижении по скользким настилам (в сырую погоду), корням деревьев и ступеням лестничных пролетов следует соблюдать осторожность.</p> <p>16. На всем протяжении маршрута возможен выход медведей (особенно в сумеречно-ночное время) Памятку <a href="#">по взаимоотношениям с медведями</a> можно прочесть на сайте парка</p>	<ul style="list-style-type: none"> <li>▪ участок с резким подъем/спуском по склону</li> </ul>	<ul style="list-style-type: none"> <li>▪ размеренное движение группы /снижение темпа (на подъеме);</li> <li>▪ наличие треккинговых палок у участников группы на маршруте;</li> <li>▪ обувь с хорошим протектором</li> </ul>
<ul style="list-style-type: none"> <li>▪ участок с резким подъем/спуском по склону</li> </ul>	<ul style="list-style-type: none"> <li>▪ размеренное движение группы /снижение темпа (на подъеме);</li> <li>▪ наличие треккинговых палок у участников группы на маршруте;</li> <li>▪ обувь с хорошим протектором</li> </ul>		
<p>8.2 Аварийные выходы (при наличии)с маршрута с GPS-координатами и указанием ближайшего населенного пункта от аварийного выхода</p>	<p>В случае ЧП, произошедшего в районе оз. Лазурного возвращение к точке старта, осуществляется через перевал Спящий Саян-2 и далее по пройденному маршруту. Аварийный выход из района оз. Художников осуществляется через пер. Птица в сторону оз. Светлого и выхода с маршрута вдоль руч. Тушканчик до автотрассы Р-257.</p> <p>Ближайший пункт оказания первой помощи находится вблизи оз. Ойское (поисково-спасательное подразделение Горное).</p> <p><i>Телефоны экстренной связи:</i></p> <ol style="list-style-type: none"> <li>1. Поисково-спасательное подразделение Горное (605 км федеральной трассы Р-257) тел. 8-904-893-41-29</li> <li>2. Визит-центр природного парка «Ергаки» (614 км федеральной автотрассы Р-257) тел. 8-902-013-79-25</li> <li>3. Единая дежурная диспетчерская служба Ермаковского района (ЕДДС) тел. 8-391-382-12-09</li> </ol>		

4. КГБУ «Дирекция природного парка «Ергаки»  
с. Ермаковское, ул. Российская, 42  
тел./факс 8-391-382-13-69

#### **9. Краткая географическая и климатическая характеристика района маршрута**

Хребет Ергаки является частью горной системы Западного Саяна. В рельефе ярко выражен альпийский тип, характеризующийся сильной расчлененностью (крутые склоны, глубоко врезанные долины рек) на формирование которого большое воздействие оказало оледенение. Хребет очень сильно изрезан древними ледниками, следствием чего являются узкие гребни хребтов с остроконечными вершинами и крутыми склонами, нередко с обрывами и осыпями, а также глубокие речные долины и наличие каровых озер. В целом, рельеф в пределах хребта среднегорный, с преобладающими высотами 1300-2100 м. (максимальная высота – пик Звездный (2256.7 м.)).

Климат района резко континентальный с продолжительной и морозной зимой (-30-35°C в межгорных понижениях (долинах рек), где скапливается холодный воздух). Под перевалами температура на 10-15°C выше, чем в долинах (-15-20°C). Интенсивное таяние снегов начинается только в конце мая, когда среднесуточная температура становится положительной. На северных макросклонах снег на перевалах может лежать до середины лета. Устойчивый снежный покров устанавливается с последней декады октября.

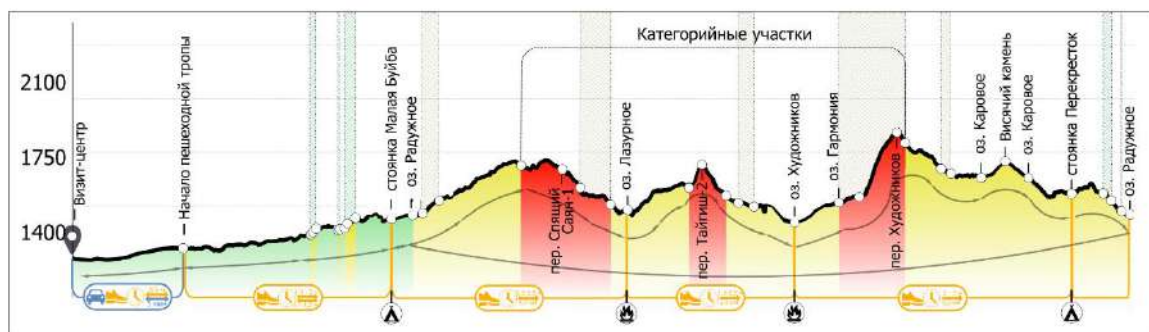
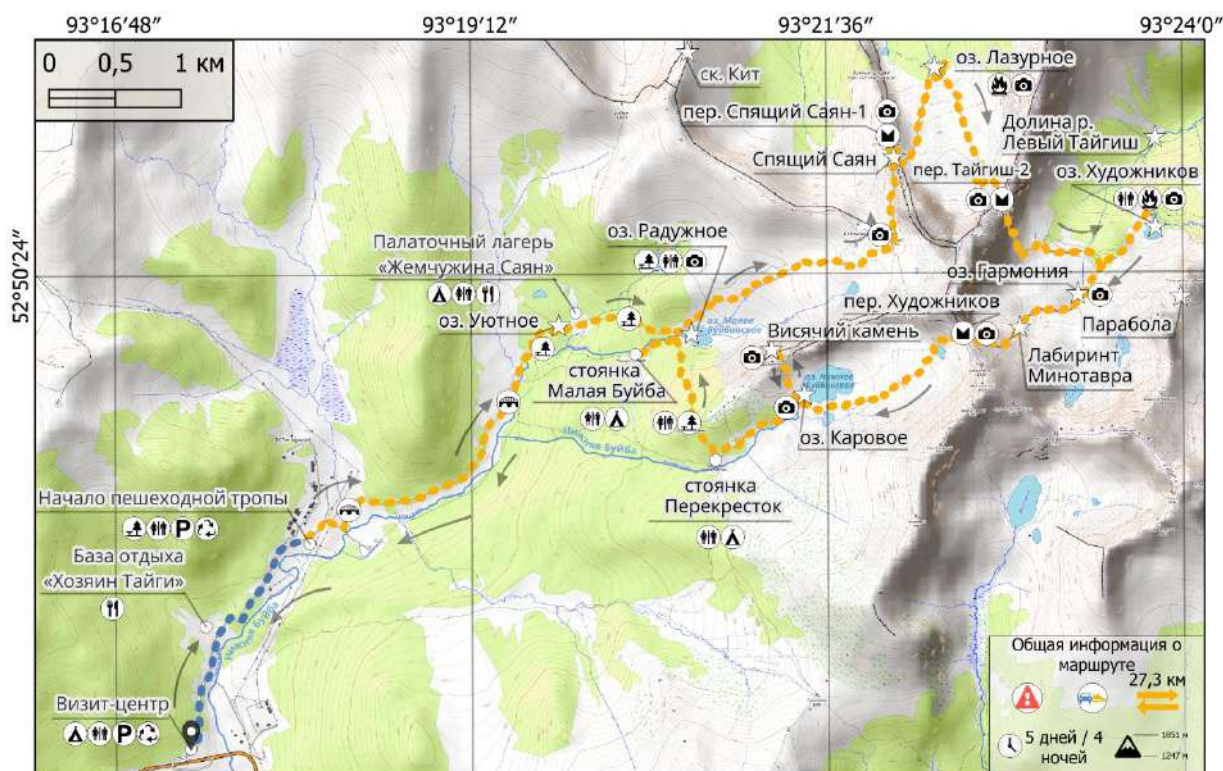
Лето короткое и прохладное. Средняя температура июля +10-15°C днём и около +5°C ночью. В горах иногда разница температур в течение суток может достигать 30°C. Из-за особенностей орографии в пределах хребта выпадает много осадков: от 400 мм/год на южных макросклонах и до 1500 мм/год на северных, что является причиной густоты речной сети

#### **10. Возможные опасные погодные (стихийные) явления и рекомендуемые действия туриста /экскурсанта при их возникновении**

Район достаточно суров с природно-климатической точки зрения и отличается крайне неустойчивой погодой. При планировании похода следует учесть возможные отсидки из-за плохой погоды и иметь хорошую защиту от дождя.

*В случае нахождения на самом маршруте при неблагоприятных погодных условиях:*

- *во время грозы* НЕ СЛЕДУЕТ находиться в движении, особенно на открытых пространствах, находиться на вершинах, перевалах (лучше спуститься к середине склона); останавливаться около водных объектов; прятаться под отдельно стоящими деревьями, камнями и прислоняться к ним, также, как и братья руками за перила железных лестниц;
- *во время дождя* камни и корни деревьев, деревянные настилы, ступени лестничных пролетов становятся скользкими, в связи с чем, при движении необходима максимальная осторожность;
- *во время тумана* для ориентации время от времени сверяйте свое движение с треком маршрута, во время густого тумана следует воздержаться от дальнейшего движения (особенно при движении на куруме и в перевальной части) и подождать его рассеивания;
- *в солнечную жаркую погоду* следует надеть головной убор и пить больше воды во избежание теплового удара, а помня о том, что в горах высокий уровень солнечной радиации, закрывать открытые части тела, использовать средства от загара (фактор защиты от 30 и выше) и солнцезащитные очки.



### Обозначения

#### Объекты инфраструктуры

- Оборудованная туристическая стоянка
- Необорудованная туристическая стоянка
- Парковка
- Туалет
- Мост
- Точка питания
- Пункт сбора ТБО
- Оборудованное место отдыха
- Ключевой комплекс инфраструктуры

#### Вид рекреационных занятий

- Треккинг

#### Сложность участка маршрута

- низкая
- высокая
- Общая сложность маршрута
- Продолжение маршрута/активности

#### Осложнения маршрутов

- Лестничные пролеты
- Курумы

- Пешая часть маршрута
- Смешанная часть маршрута
- Объекты гидрографии
- Точка начала/окончания маршрута
- Ключевые объекты показа на маршруте
- Перевал
- Видовой обзор
- Направление движения

ФОТО ОБЪЕКТОВ ПОКАЗА И ИНФРАСТРУКТУРЫ НА МАРШРУТЕ




Визит-центр природного парка Ергаки (фото Берляковой Анны)



Входная группа на начале экотропы «К Спящему Саяну» (фото Берляковой Анны)



Участок тропы, обустроенный деревянными настилами (фото Берляковой Анны)



Развилка в сторону водопада Жемчужина Саян (фото Берляковой Анны)



Настильная тропа на участке маршрута при подходе к оз. Малому Буйбинскому (Радужному)  
(фото Берляковой Анны)



Участок тропы, обустроенный лестницей из железных прутьев (фото Берляковой Анны)



Панорамный вид с западного берега оз. Малево Буйбинского (Радужное) на Спящий Саян, Висячий камень и скалу Орешек (фото Берляковой Анны)



Обустроенный участок тропы, в сторону туристической стоянки Малая Буйба (фото Берляковой Анны)



Пост охраны и настилы на туристической стоянке «Малая Буйба» (фото Берляковой Анны)



Электроизгородь в районе туристической стоянки «Малая Буйба» (фото Берляковой Анны)




Домики на туристической стоянке «Перекресток» (фото Берляковой Анны)



Обустройство туристической стоянки «Перекресток» (фото Берляковой Анны)



Вид на обустроенной участок тропы на подъеме к плато под Спящим Саяном (фото Берляковой Анны)



Участок необустроенной тропы на подъеме к плато под Спящим Саяном (фото Берляковой Анны)




Вид на участок скального массива Спящий Саян и путь движения траверсом вдоль его склона  
(фото Берляковой Анны)



Вид на каменисто-осыпной склон при траверсе склона вдоль Головы Саяна (фото Берляковой Анны)



Участок тропы на траверсе склона вдоль Головы Саяна в сторону оз. Радужного (фото Берляковой Анны)




Участок тропы на траверсе склона вдоль Головы Саяна в сторону пер. Спящий Саян-1 (фото Берляковой Анны)



Фронтальный вид на тропу вдоль Головы Саяна с ключевым участком  
(фото-скрин с видео Шишкина Сергея)



Вид с севера на юг на тропу вдоль Головы Саяна с ключевым участком  
(фото-скрин с видео Шишкина Сергея)



Путь движения при прохождении перевала Спящий Саян-1  
(фото-скрин с видео Шишкина Сергея)




Ключевой участок при траверсе склона вдоль Головы Саяна (фото Берляковой Анны)




Один из ключевых участков при прохождении перевала Спящий Саян-1 (фото Берляковой Анны)



Участок тропы на пер. Спящий Саян-1 (вид с севера на юг) (фото Берляковой Анны)



Участок тропы на пер. Спящий Саян-1 (вид с юга на на север) (фото Берляковой Анны)



Путь движения от перевала Спящий Саян-1 до оз. Лазурного через курумное поле (фото Берляковой Анны)




Вид на горный цирк в верховьях р. Бол. Кебезь с оз. Лазурным на дне (фото Берляковой Анны)




Вид на оз. Лазурное с юго-запада на северо-восток (фото Берляковой Анны)



Стоянка на оз. Лазурном (фото Берляковой Анны)



Вид на перевалы Тайгиши (фото Берляковой Анны)




Вид на верхнюю часть пер. Тайгиш-2 при подъеме со стороны оз. Лазурного (фото Берляковой Анны)




Вид сверху вниз на ключевой участок камина в верхней части пер. Тайгиш-2  
(фото Берляковой Анны)




Вид снизу вверх на ключевой участок камина в верхней части пер. Тайгиш-2  
(фото Берляковой Анны)



Вид сверху вниз на участок камина с седловины пер. Тайгиш-2 (фото Берляковой Анны)



Вид сбоку на узкую перемычку пер. Тайгиш-2  
(фото Берляковой Анны)




Панорамный вид на долину р. Левый Тайгиш и горные цирки в верховьях его истоков  
(фото Берляковой Анны)



Панорамный вид на осевой хребет с перевалами Тайгиш-1 и Тайгиш-2 (фото Берляковой Анны)



Вид на Параболу в районе оз. Художников (фото Берляковой Анны)



Вид на необустроенную стоянку в районе оз. Художников (фото Берляковой Анны)



Вид на оз. Гармония со стороны тропы (фото Хилько Константина)




Вид на пер. Художников со стороны оз. Гармония (фото Хилько Константина)




Путь движения по маршруту в районе Чемоданов /лабиринта Минотавров  
(фото-скрин с видео Сметанина Пётра)




Вид сверху на Райский сад и начало перевального взлета пер.Художников  
(фото-скрин с видео Сметанина Пётра)




Путь движения по маршруту в верхней части перевала Художников-2  
(фото-скрин с видео Сметанина Пётра)



Вид на долину Тайгиша с перевала Художников (фото Малиновского Александра)



Вид с пер. Художников на долину Тайгиша, пики Центрального района хребта Ергаки и Лабиринт Минотавра (фото Берляковой Анны)



Вид на долину р. Нижняя Буйба при спуске с пер. Художников (фото Берляковой Анны)



Вид на оз. Ниж. Буйбинское (Каровое) и пер. Художников (фото Берляковой Анны)



Вид на Висячий камень и скальный массив Спящий Саян (фото Берляковой Анны)



Вид на оз. Малое Буйбинское (Радужное) со стороны Висячего камня (фото Берляковой Анны)