

## ПАСПОРТ ТУРИСТСКОГО МАРШРУТА №5

### Визит-центр – оз. Радужное – пер. Промежуточный – пер. Художников – оз. Каровое – Висячий камень – оз. Радужное – Визит-центр

наименование туристского маршрута (при наличии)

Вид сведений	Сведения
<b>1. Общие сведения</b>	
1.1 Сложность маршрута или отдельного его участка:	Маршрут с категорийными участками
1.2 Категория сложности (для категорийного маршрута /его части):	Участки I и II категории сложности <sup>1</sup>
1.3 Краткое описание маршрута, основная содержательная цель:	<p>Первую часть пути от Визит-центра (2 км) маршрут проходит по гравийной дороге. Для экономии времени и сил данный отрезок можно преодолеть на автомобильном транспорте, в дальнейшем оставив его на автопарковке. Вторая часть маршрута исключительно пешеходная и условно делится на два участка.</p> <p>Первые 3,7 км (в одну сторону) проходят по полностью обустроенной экологической тропе (полотно тропы, на разных участках, отсыпано щебнем или обустроено деревянными настилами, а в крутых местах – железными лестницами). Обустроенная пешеходная часть маршрута начинается от автопарковки (ее начало отмечено указателем), а заканчивается небольшой площадкой на западном берегу оз. Радужного.</p> <p>Далее, от оз. Радужного начинается кольцевая часть маршрута (7 км), которая включает односторонний подъем на перевал Промежуточный, траверс склона до перевала Художников, спуск до оз. Карового с дальнейшим подъемом до Висячего камня и перехода к оз. Радужному.</p> <p>На маршруте, за один, довольно насыщенный день есть возможность не только увидеть ключевые достопримечательности парка, но и познакомиться с многообразием растительных сообществ разных природных зон. А захватывающий дух панорамный вид с перевала Художников подарит яркие впечатления и положительные эмоции.</p> <p>Маршрут полностью обустроен только до оз. Радужного. Далее по маршруту встречаются настилы на заболоченных участках тропы (до развилки к пер. Промежуточный и от перевальной части при переходе от Висячего камня в сторону оз.</p>

<sup>1</sup> Согласно Распоряжения Правительства Российской Федерации от 1 июня 2024 г. № 1365-р «О перечне видов туристских маршрутов (части туристских маршрутов), требующих специального сопровождения, и категорий их сложности, а также о критериях отнесения туристского маршрута к соответствующей категории сложности, в том числе с учетом обеспечения безопасности туристов»

	Радужного). Крутой спуск к оз. Радужному обустроен железными лестницами. На перевалах и подходах к ним обустроенные места для отдыха отсутствуют
1.4 Местоположение маршрута:	Природный парк «Ергаки», хозяйственная зона, участок «Центральный»
1.5 Краткое описание путей (вариантов) подъезда к началу маршрута:	<p>Точка начала маршрута – Визит-центр природного парка «Ергаки»</p> <p>Ближайшие крупные города:</p> <ul style="list-style-type: none"> <li>▪ г. Красноярск (международный аэропорт + ж/д) – расстояние 614 км.</li> <li>▪ г. Абакан (международный аэропорт + ж/д) – расстояние ≈ 200 км.</li> <li>▪ г. Кызыл – расстояние 180 км.</li> </ul> <p>С севера на юг природный парк пересекает федеральная трасса Р-257 «Енисей», которая является единственной автодорогой, проходящей по территории парка.</p> <p>До начала маршрута можно добраться двумя вариантами:</p> <ol style="list-style-type: none"> <li>1) На личном или арендованном автомобиле по федеральной трассе Р-257 «Енисей» (≈ 8 ч. от г. Красноярск или ≈ 3 ч. от г. Абакан). На 614 км (перед Тормозаковским мостом) сворачиваем налево к Визит-центру.</li> <li>2) Общественным транспортом: из г. Красноярск через г.Абакан (автовокзал) ходит ежедневный автобус Красноярск-Кызыл (≈ 11-12 ч. от г. Красноярск). По графику движения автобус заходит в аэропорт г. Красноярск. Остановка автобуса («Визит-центр») осуществляется по требованию пассажиров.</li> </ol> <p>Билеты на рейс (приобретать лучше заранее и сразу в варианте «туда-обратно») можно купить онлайн на сайтах <a href="https://bustraffic.ru/">https://bustraffic.ru/</a> и <a href="https://krasavtovokzal.ru/">https://krasavtovokzal.ru/</a>. От остановки автобуса до Визит-центра необходимо пройти 300 м.</p> <ul style="list-style-type: none"> <li>▪ Центральная диспетчерская служба «Единая автокасса»: + 7 (902) 924-52-62</li> <li>▪ Справочные:  автовокзал г. Красноярск: +7 (391) 220-11-72;  автовокзал г. Абакан: +7 (390) 222-37-08;  автовокзал г. Кызыл +7 (394) 223-14-70;  автовокзал с. Ермаковское: +7 (391) 382-11-93</li> </ul>
1.6 Объекты показа на маршруте:	<p><b>Озеро Уютное</b> – маленькое озерцо округлой формы в лесной зоне рядом с палаточным лагерем «Жемчужина Саян». Озеро бессточное, пополняется водой в период снеготаянья и летних дождей. При длительной «сухой погоде» имеет тенденцию к высыханию.</p> <p><b>Малое Буйбинское (Радужное) озеро</b> (1465 м. над у.м.) невелико по своим размерам (площадь водного зеркала – 0.03 км<sup>2</sup>), но окрестности его весьма живописны. Происхождение озера связано с деятельностью ледника: его котловина была</p>

образована в результате подпруживания талых ледниковых вод моренными отложениями (моренно-подпрудный тип озерной котловины). Озеро мелководное, со средней глубиной 2-3 м (максимальная – 6 м). Дно озера заиленное, особенно в западной части (где обустроено место отдыха для посетителей). Озеро проточное – в его западной части вытекает р. Малая Буйба (правый приток р. Нижняя Буйба). В воде живет хариус, отмечены реликтовые ракообразные. Стоянка на озере запрещена из-за восстановительных рекреационных работ (высажены сеянцы кедра). Ближайшие обустроенные туристические стоянки находятся в 450 м («Малая Буйба») и в 1150 м («Перекресток»).

**Нижнее Буйбинское (Каровое) озеро** (1632 м. над у.м.) представляет собой неправильной формы овал (площадь водного зеркала – 0.09 км<sup>2</sup>), вытянутый в направлении с юго-запада на северо-восток. Озеро имеет ледниковое происхождение: возникло на дне горного цирка или «кара», имеющего форму полузамкнутой котловины, окруженной крутыми склонами (отсюда и второе название – Каровое, данное туристами). Озеро находится на границе перехода зоны горно-таежных лесов в зону субальпийских лугов и горной тундры. Озеро холодное, безрыбное и проточное. В юго-западной части озера, где берет начало р. Нижняя Буйба, природным парком проводятся восстановительные рекреационные работы (высадка кедра), в связи с чем стоянка вблизи водного зеркала также запрещена. Ближайшие обустроенные туристические стоянки находятся в 825 м («Перекресток») и 2050 м («Малая Буйба»).

**Висячий камень** – массивная цельная граносиенитовая плита, лежащая на покатом скальном склоне. Толщина плиты 1,5-2 м, площадь более 50 м<sup>2</sup>, а вес примерно 150-200 тонн. Название получила из-за своего положения – плита как будто «зависает в воздухе», держась на скале незначительной частью своей поверхности. На сегодняшний день это одна из самых доступных и популярных достопримечательностей парка.

**Спящий Саян** – скальный массив, при взгляде на который отчетливо просматривается силуэт лежащего на спине человека со сложенными на груди руками. Как правило, скальные образования создают силуэты животных или человека только с определенной точки или под определенным углом, Спящий Саян в этом отношении уникален – лежащего человека видно со всех сторон. О Спящем Саяне сложено много легенд: кто-то считает его Сибирским Сфинксом, кто-то богатырем Святогором, но одно можно сказать точно, что наравне с Висячим камнем данный массив является визитной карточкой парка. Современное название каменному исполину дал красноярский краевед Михаил Федорович Величко, неоднократно бывавший в этих краях в экспедициях и давший

многим географическим объектам будущего природного парка свои собственные имена. В прошлом же, местные жители именовали Саяна «Мертвяк» или «Покойничек», а озера под ним «Покойницкие».

**Орешек** – округлый камень (≈ 3-5 м в диаметре), форма которого напоминает орех, который лежит на плоской вершине отдельно стоящего «каменного постамента».

**Перевал Промежуточный** (1827 м) соединяет истоки рек Малая Буйба и Нижняя Буйба. Перевал (экспозиция «север – юг») расположен в южной оконечности массива «Спящий Саян» и представляет собой узкую выемку в скальном гребне с небольшой каменисто-травяной перевальной площадкой. С северной стороны перевала открывается вид на «голову» Спящего Саяна, массив Каменного Замка и скалу Кит. В прошлом среди туристов, чаще упоминалось название «Ноги», подразумевая, что тропа проходит в «ногах Спящего Саяна». С южной стороны перевала открывается вид на оз. Каровое в обрамлении вершин, образующих северную стену горного цирка: пик Учителей и пик Молодежный. Виден пер. Художников, за которым просматриваются пики Звездный и Птица, а в ясную погоду на заднем плане оз. Карового видны остроконечные пики хребта Араданского и сглаженные мягкие формы Ойского хребта.

**Перевал Художников** (1850 м) соединяет долины р. Нижняя Буйба (правый приток р. Ус) и р. Левый Тайгиш (левый приток р. Большой Тайгиш), представляя собой хорошо выраженную широкую седловину с понижением в хребте в виде узкого скально-каменистого гребня, являющегося перемышкой (экспозиция «запад-восток») между двумя ледниковыми карами. С перевала открывается потрясающий панорамный вид на долину р. Левый Тайгиш, оз. Художников, пики Звездный, Птица и Зуб Дракона. Вид с перевала когда-то восхищал и одновременно воодушевлял красноярских художников. Память о тех днях и по сей день хранится в названии перевала.

**Озеро Художников** (1425 м. над у.м.) находится на границе перехода зоны горно-таежных лесов в зону субальпийских лугов и горной тундры. Озеро холодное, безрыбное и проточное. В его северной части берет начало р. Левый Тайгиш. Некую изюминку озеру придает чудо-остров с растущими на нем небольшими деревьями (своеобразный «саянский бонсай»). Тем не менее, озеро для многих является местом притяжения благодаря возвышающейся над водным зеркалом Параболой, ведь ее правильные геометрические формы можно увидеть только отсюда. Возможно, именно это обстоятельство настолько впечатлило красноярских художников Колотилина Сергея Тихоновича и Белинского Виктора Петровича, что они,

создавая этюды к своим картинам, не один раз возвращались в эти места. А озеро так назвали впоследствии туристы, которые встретили на его берегах оставленную ветошь в красках от кистей и пустые тюбики. Изначально оно называлось оз. Красноярских художников. Стоянка на озере ограничена небольшой площадью в северной части недалеко от истока р. Левый Тайгиш, что связано с проведением восстановительных рекреационных работ.

**Долина Тайгиша** была создана в процессе деятельности древнего оледенения (скорее всего не одного) и представляет собой троговую долину с крутыми, местами зеркальными стенами, на дне которой протекает р. Левый Тайгиш (левый приток р. Большой Тайгиш), а также примыкающие к нему «висячие» (боковые) долины в обрамлении горных цирков (каров) с остроконечными пиками (карлингами). Наиболее известные среди них – пики: Звездный (2265 м. – высшая точка хребта Ергаки), Птица (2221 м), Зуб Дракона (2176 м.) и др. С перевала Художников отчетливо видно небольшое озеро, имеющее одноименное с перевалом название (когда-то оно называлось оз. Красноярских художников). Вблизи озера находится знаменитая «Парабола», но возможность увидеть ее будет только при спуске в долину. Все пространство горных цирков усыпано «каменными полями» - курумами с разными по своим размерам обломками скальной породы.

**Лабиринт Минотавра** (в прошлом «Чемоданы») – глыбово-блоковый развал между перевалом Художников и озером Художников. Представляет собой курумник с гигантскими по своим размерам гранитными обломками, «разбросанными» в беспорядке. Отдельные «камни» достигают высоты 12-14 м (с 4-х этажный дом).

**Курум (курумник)** – (в переводе с древнетюркского «каменные россыпи, валуны») этот термин ввел в научный оборот российский геолог Яков Макеров в своей монографии «Нагорные террасы Сибири и их происхождение» (1913 г), обозначая обширные крупнообломочные каменные россыпи. Для гор Южной Сибири (и хребта Ергаки в том числе) курум является типичным образованием, что связано с суровостью климата, ведь формирование каменных осыпей является результатом геологического процесса выветривания (чему способствуют перепады температуры, влага и ветер, усиливающий действия обоих факторов). В Ергаках курумы встречаются как локально (один из проглядывает среди деревьев справа стороны при движении в сторону оз. Радужного), так и образуя целые поля, полностью заполняя собой пространство горного цирка – такие курумы называют, как правило, «каменными полями» или «каменными морями». Если курум вытянут больше в длину, нежели в ширину, то это уже «каменная река»; курум на горном склоне – каменная

	<p>осыпь, на наклонной, более ровной поверхности – каменная россыпь, в зависимости от своих размеров – «развалы каменных глыб» и т.д. Но как бы их не называли, курумы являются достаточно серьезным препятствием для неподготовленных людей</p> <p><b>Пик Зуб Дракона</b> (2176 м) располагается в центральной части хребта Ергаки и представляет собой конус с выступающим козырьком, отдаленно напоминающим огромный зуб, резко выступающий из массива скал. Выступ имеет отрицательный угол наклона, благодаря чему пик стал популярным местом для фотографий и экстремальных прыжков с парашютом.</p> <p><b>Пик Звездный</b> (2265 м) – самая высокая вершина хребта Ергаки и вторая по высоте (первое место занимает пик Араданский – 2466 м) в одноименном природном парке. Пик имеет три обрывистых склона: западный, южный и северо-восточный. Изначально вершина называлась Иргак («улуг-эргек» – тувин. «большой палец»). Свое современное название пик получил благодаря красноярскому альпинисту Георгию Прокопьевичу Куземе, который в связке с Леонидом Ивановичем Едовиным 25 июля 1969 года впервые взобрался на его вершину. Годом ранее попытку восхождения предпринимали два альпиниста из г. Владивостока, которые не смогли добраться до вершины, о чем сообщалось в записке, найденной Г. Куземой и Л.Едовиным при подъеме. На отдыхе (восхождение осуществляли двумя подходами – с 23 по 25 июля), включив радиоприёмник, альпинисты услышали новость о прилунении Нейла Армстронга и искренне порадовались успеху землян в освоении космоса. Вот тогда-то Георгий Кузема и предложил назвать пик – «Звездным», а Леонид Едовин его поддержал. Известно, что долгое время из-за путаницы (карты в первое время были рисованными, копировались и передавались из рук в руки) пик Звездный, с подачи участников секции альпинистов Красноярского института цветных металлов (КИЦМ) (секция в Ергаках проводила зимние учебно-тренировочные сборы с 1974 по 1979 годы), называли «Лопатой», а современный пик Парус – пиком Звездный. Путаница закончилась 3 июня 1979 года, когда красноярские альпинисты Юрий Емельяшин и Сергей Миненков спустя 10 лет вновь взобрались на вершину и сняли записку Г. Куземы и Л. Едовина, тем самым подтвердив их первоход.</p>
<p>1.7 Целевая аудитория /доступность для различных по физическим возможностям групп туристов:</p>	<p>Маршрут доступен для посетителей разных возрастных категорий, с отсутствием противопоказаний к занятиям активными видами отдыха и готовых к дальним пешим переходам по пересеченной местности (с перепадами высоты) с усиленной физической нагрузкой:</p> <ul style="list-style-type: none"> <li>▪ дети от 0 до 10 лет – не доступно;</li> <li>▪ дети от 11 до 13 лет – доступно обязательно в</li> </ul>

	<p>сопровождении взрослых;</p> <ul style="list-style-type: none"> <li>▪ молодежь от 14 лет до 35 лет – доступно;</li> <li>▪ взрослые от 36 до 64 лет – доступно;</li> <li>▪ пенсионеры 65+ – доступно при соблюдении индивидуальных условий комфортного преодоления маршрута и с учетом общего физического состояния.</li> </ul> <p>НЕ ПОДХОДИТ для посещения маломобильными группами населения, для людей с ОВЗ и для лиц, страдающих акрофобией (боязнь высоты)</p>
<b>2. Характеристика маршрута</b>	
2.1 Вид туристского маршрута:	Пешеходный (возможна заброска автомобильным транспортом первых 2 км пути)
2.2 Возможности иного способа передвижения на маршруте:	Нет
2.3 Тип маршрута по направлению движения (линейный, радиальный, кольцевой, комбинированный):	Комбинированный (радиальный с кольцевым участком)
2.4 Возможность посещения маршрута или его части экскурсантом (туристом) самостоятельно или только в составе организованных групп и (или) в сопровождении экскурсоводов, гидов-переводчиков, инструкторов-проводников	Маршрут доступен как для самостоятельного индивидуального и группового посещения, так и для посещения в составе организованной туристской группы или индивидуально в сопровождении аттестованного инструктора-проводника, обеспечивающего безопасность на маршруте
2.5 Протяженность туристского маршрута (км) от начальной до конечной точки:	19 км
2.6 Длительность прохождения туристского маршрута (часов):	6.5 -7.5 часов (время прохождения маршрута зависит от природных факторов (погодные условия, наличие снежников на перевалах и др.) и физической подготовки участников)
2.7 Максимальный перепад высот на туристском маршруте (м):	604 м
2.8 Место начала прохождения туристского маршрута (координаты):	Визит-центр природного парка Ергаки: 52°48'28" N 93°17'18" E Начало пешеходной части маршрута: 52°49'18" N 93°18'4" E
2.9 Место завершения прохождения туристского маршрута (координаты):	Визит-центр природного парка Ергаки: 52°48'28" N 93°17'18" E
2.10 Нитка маршрута:	Визит-центр (точка входа)– автопарковка – оз. Уютное – оз. Радужное – пер. Промежуточный – траверс к пер. Художников – оз. Каровое – Висячий Камень – оз. Радужное – оз. Уютное –

	автопарковка – Визит-центр (точка выхода)					
2.11 Места предполагаемого ночлега (координаты) (при наличии):	Маршрутом ночевки не предусмотрены					
2.12 GPS-координаты основных точек маршрута, выстроенных в трек:	<ul style="list-style-type: none"> <li>▪ Визит-центр: 52°48'28" N 93°17'18" E</li> <li>▪ Начало пешеходной части маршрута: 52°49'17.80" N 93°18'05.55" E</li> <li>▪ оз. Уютное 52°50'11.01" N 93°19'47.74" E</li> <li>▪ оз. Радужное: 52°50'09.91" N 93°20'37.11" E</li> <li>▪ развилка на тропе: 52°50'26.88" N 93°21'39.79" E</li> <li>▪ пер. Промежуточный: 52°50'14.40" N 93°22'10.48" E</li> <li>▪ пер. Художников: 52°50'09.12" N 93°22'30.29" E</li> <li>▪ оз. Каровое: 52°49'53" N 93°21'25" E</li> <li>▪ Висячий Камень: 52°50'4" N 93°21'13" E</li> <li>▪ оз. Радужное: 52°50'09.91" N 93°20'37.11" E</li> <li>▪ оз. Уютное 52°50'11.01" N 93°19'47.74" E</li> <li>▪ Начало пешеходной части маршрута: 52°49'17.80" N 93°18'05.55" E</li> <li>▪ Визит-центр: 52°48'28" N 93°17'18" E</li> </ul>					
2.13 Сведения об информационном ресурсе, где можно скачать цифровой трек маршрута:	Официальный сайт природного парка «Ергаки» – <a href="https://ergaki-park.ru/">https://ergaki-park.ru/</a>					
2.14 Покрытие мобильной связью (указать точки гарантированной мобильной связи и наименование оператора), другие виды связи на маршруте:	Покрытие мобильной связью на всем протяжении маршрута. Операторы мобильной связи: Теле-2, Мегафон					
<b>3. План прохождения маршрута</b>						
№	Участок маршрута	Протяженность (км)	Время на проход (ч/мин)	Способ передвижения	Необходимость сопровождения инструктором-проводником	Тип покрытия пути
1	Визит-центр – автопарковка	2.0	5 мин /30 мин	авто/пеший	не требуется	гравийная дорога
2	Автопарковка – входная группа начала экотропы «К Спящему Саяну»	0.3	10 мин	пеший	не требуется	деревянный настил
3	Входная группа – обустроенная площадка на берегу оз. Радужное	3.7	60 мин	пеший	не требуется	отсыпка щебнем, деревянный настил, металлическая лестница из железных прутьев

						с перилами (набор высоты)
4	Отдых на оз. Радужное	-	10 мин	-	-	обустроенная площадка для отдыха
5	Оз. Радужное – развилка на тропе в сторону пер. Промежуточный	1.5	60 мин	пеший	не требуется	необорудованная тропа, курум, деревянный настил
6	Подъем на пер. Промежуточный	1.1	30 мин	пеший	требуется	необорудованная тропа
7	Траверс участка маршрута пер. Промежуточный – пер. Художников	0.4	20 мин	пеший	не требуется	необорудованная тропа
8	Отдых на перевале	-	20 мин	-	-	обустроенная площадка для отдыха отсутствует
9	Пер. Художников – оз. Каровое	1.7	60 мин	пеший	требуется	необорудованная тропа, курум, деревянный настил (небольшой участок около озера)
10	Оз. Каровое – Висячий камень	0.5	20 мин	пеший	не требуется	отсыпка щебнем, необорудованная тропа
11	Отдых на Висячем камне	-	10 мин	-	-	обустроенная площадка для отдыха отсутствует
12	Висячий камень – перевальная часть с местом отдыха	1.0	25 мин	пеший	требуется	курумник, необорудованная тропа, деревянный настил,
13	Перевальная часть – оз. Радужное	0.8	15 мин	пеший	не требуется	деревянный настил, металлическая лестница из железных прутьев с перилами (спуск), необорудованная

						тропа
14	Оз. Радужное – автопарковка	4.0	50 мин	пеший	не требуется	деревянный настил, металлическая лестница из железных прутьев с перилами (спуск), отсыпка щебнем
15	Автопарковка – Визит-центр	2.0	5 мин /30 мин	авто/пеший	не требуется	гравийная дорога

**4. Характеристика препятствий на отрезках маршрута, имеющих категорию сложности**

Отрезок маршрута	Вид препятствия	Категория сложности / категория трудности	Характеристика препятствия
Подъем на пер. Промежуточный от основания (взлета) до седловины	Перевал	II / 1A	Каменисто-травянистый склон северной экспозиции. 130 м перевального взлета, в верхней части которого мелкая осыпь с крутизной до 35°. Возможен снежник в первую половину лета
Спуск с пер. Художников в сторону оз. Карового	Перевал	II / 1A	Травянисто-каменистый склон западной экспозиции, с наличием небольшого курумника в верхней части (крутизна до 35°). Перевальный взлет короткий (63 м) Тропа, идущая с перевала, сильно расширяется (результат увеличения рекреационного давления и усиления склоновых процессов) на середине взлета, под ногами мелкая осыпь
Обход скального уступа в привершинной части отрога осевого хребта в районе Висячего камня	Траверс	I / 1	Склон южной экспозиции. На начале спуска подвижный курум с крутизной до 25°. На середине спуска несколько скальных участков

**5. Режим функционирования маршрута**

5.1 Часы функционирования маршрута:	С 9.00 до 20.00
5.2 Крайнее суточное время выхода на маршрут:	10 часов
5.3 Сезонность прохождения туристского маршрута:	Конец июня – первая половина сентября
5.4 Рекомендованное	10-12 чел

<p>количество туристов в одной группе:</p>	
<p>5.5 Порядок получения разрешения на посещение маршрута:</p>	<p><b>Регистрация является необходимым условием пребывания посетителей</b> на территории природного парка</p> <p><i>Для физических лиц</i> (самостоятельные туристы, некоммерческие организованные туристические группы) возможна предварительная регистрация через заполнение формы на сайте парка <a href="https://ergaki-park.ru/">https://ergaki-park.ru/</a>, а также личная регистрация ежедневно в период работы Визит-центра с 9.00 до 19.00 час. без предварительной записи, в порядке живой очереди.</p> <p><i>Регистрацию организованных туристских групп</i> осуществляет инструктор-проводник.</p> <p>Услуги в сфере организации туризма, оказываемые физическими и юридическими лицами, осуществляющими туроператорскую и иную деятельность в соответствии с Федеральным законом от 24.11.1996 № 132-ФЗ «Об основах туристской деятельности в Российской Федерации» (туроператоры, индивидуальные предприниматели, инструкторы-проводники, экскурсоводы (гиды), гиды-переводчики) подлежат обязательному предварительному согласованию, для чего необходимо заблаговременно (перед началом туристского сезона) обратиться с письменным заявлением в Дирекцию парка. Форма заявления на согласование, а также подробная информация представлена на сайте парка, в разделе <a href="https://ergaki-park.ru/info/vnimanie%21/">https://ergaki-park.ru/info/vnimanie%21/</a></p>
<p><b>6. Требования и рекомендации по прохождению маршрута</b></p>	
<p>6.1 Требования к режиму пребывания на маршруте:</p>	<p><i>Любые посещения туристами территории природного парка должны исключать:</i></p> <ul style="list-style-type: none"> <li>▪ движение и стоянку механизированных и иных транспортных средств вне дорог общего пользования;</li> <li>▪ нахождение на маршруте в алкогольном, наркотическом и (или) ином токсическом опьянении;</li> <li>▪ устройство массовых зрелищ, спортивных состязаний и праздников без согласования с Дирекцией природного парка;</li> <li>▪ организацию туристских стоянок, палаток, разведение костров за пределами специально предусмотренных для этого мест;</li> <li>▪ засорение территории бытовыми и производственными отходами (весь мусор, произведенный на маршруте выносим самостоятельно);</li> <li>▪ использование химических моющих средств, в том числе и для бытовых нужд;</li> <li>▪ нанесение на камни, деревья и любую инфраструктуру самовольных надписей и знаков;</li> <li>▪ уничтожение и повреждение аншлагов, шлагбаумов, щитов и других информационных знаков, и указателей, а также имущества Дирекции парка;</li> <li>▪ использование водно-моторного транспорта на водоемах природного парка;</li> </ul>

	<ul style="list-style-type: none"> <li>▪ нахождение на территории природного парка с животными, в том числе собаками любой породы в весенне-летний период;</li> <li>▪ содержание диких и домашних животных вне специально обустроенных для этого мест;</li> <li>▪ нахождение с оружием, с орудиями охоты и добычи (вылова) водных биоресурсов;</li> <li>▪ охоту, уничтожение, отлов животных, разорение гнезд, логовищ, муравейников;</li> <li>▪ действия, влекущие за собой нарушение растительного и почвенного покрова, а также выходов минералов и геологических обнажений;</li> <li>▪ сбор коллекций минералов, горных пород, сбор растений без соответствующего разрешения;</li> <li>▪ заготовку и сбор пищевых лесных ресурсов, лекарственных растений, недревесных лесных ресурсов, за исключением заготовки местными жителями для собственных нужд;</li> <li>▪ действия, ведущие к беспокойству диких животных, а также их привлечение и кормление посетителями;</li> <li>▪ кино-, видео- и фотосъемку методами, вызывающими беспокойство объектов животного мира и влияющими на естественный ход природных процессов;</li> <li>▪ любые преднамеренные манипуляции с объектами животного и растительного мира для обеспечения лучших условий кино-, видео- и фотосъемок (подгон или вспугивание объектов животного мира, изъятие из грунта объектов растительного мира);</li> <li>▪ другие виды деятельности, нарушающие природные комплексы природного парка и влекущие за собой снижение природной, научной и рекреационной ценности территории.</li> </ul>
<p>6.2 Рекомендации по предмаршрутной подготовке:</p>	<p><i>Перед принятием решения о выходе на маршрут необходимо:</i></p> <ul style="list-style-type: none"> <li>▪ удостовериться в хорошей физической форме и отсутствии противопоказаний к занятиям активными видами отдыха (особенно сильна физическая нагрузка на опорно-двигательный аппарат и сердечно-сосудистую систему);</li> <li>▪ ознакомиться с паспортом маршрута, треком, сопоставив его с бумажной картой и реально оценить свои возможности;</li> <li>▪ предварительно ознакомиться с прогнозом погоды на выбранные даты и в случае осадков, тумана, грозы выход на маршрут отложить;</li> <li>▪ необходимо учесть, что при подъеме на перевалы (Промежуточный и Художников), а также при подъеме к Висячему камню и на протяжении всего отрога хребта (до спуска к перевальной части в сторону оз. Радужного) источники питьевой воды отсутствуют. Возможность пополнить ее запасы будет: <ul style="list-style-type: none"> <li>– при переходе истока р. Малой Буйбы, вблизи оз. Радужного (в жаркую погоду пополнять запасы воды желательнее ниже по течению, где тропа близко подходит к р. Малая Буйба);</li> <li>– при переходе через безымянный ручей при подъеме на плато после прохождения курума;</li> <li>– ручьи бегущие в районе безымянного озера в районе</li> </ul> </li> </ul>

	<p>развилки троп;</p> <ul style="list-style-type: none"> <li>– ручьи, бегущие в районе оз. Мартино после спуска с перевального взлета седловины пер. Художников;</li> <li>– при переходе истока р. Нижней Буйбы, вблизи оз. Карового;</li> <li>– ручей на отрезке пути от перевальной части отрога до оз. Радужного</li> </ul> <p>▪ иметь страховку против клещевого энцефалита и желательно пройти вакцинацию более чем за две недели до прохождения маршрута.</p> <p>В организованных туристских группах инструктор-проводник перед маршрутом в обязательном порядке осуществляет регистрацию группы в органах МЧС по Красноярскому краю, что можно сделать заполнив форму через сайт: <a href="https://forms.mchs.gov.ru/registration_tourist_groups">https://forms.mchs.gov.ru/registration_tourist_groups</a> или через личный кабинет инструктора проводника в Реестре</p>
<p>6.3 Рекомендации по необходимому туристскому снаряжению и экипировке:</p>	<ul style="list-style-type: none"> <li>▪ рюкзак штурмовой (20-35 литров) или ранец;</li> <li>▪ дождевик (накидка) на рюкзак;</li> <li>▪ легкая рубашка с длинным рукавом или термобелье для активного отдыха (на случай жаркой погоды, чтобы не обгореть);</li> <li>▪ накидка (плащ или пончо) от дождя, ветра (из полиэтилена или ткани с водоотталкивающей пропиткой) или куртка непродуваемая и непромокаемая (мембрана);</li> <li>▪ головной убор (панамы, банданы, кепка, легкая шапка);</li> <li>▪ бафф (для защиты шеи от ветра и/или солнца);</li> <li>▪ ходовые быстросохнущие штаны (не джинсы);</li> <li>▪ теплая легкая куртка или флиски;</li> <li>▪ трекинговые ботинки или кроссовки, с хорошим протектором (нескользкой подошвой), обязательно разношенные;</li> <li>▪ сидуха туристическая (хоба);</li> <li>▪ очки солнцезащитные (степень защиты не меньше 3);</li> <li>▪ крем от загара (фактор защиты от 30 и выше);</li> <li>▪ гигиеническая помада для защиты от обветривания губ;</li> <li>▪ репеллент от насекомых;</li> <li>▪ фонарик налобный светодиодный с новыми батарейками или заряженным аккумулятором;</li> <li>▪ трекинговые палки (применять начинаем от оз. Радужного и далее по круговому участку маршрута, так как их использование на участках, засыпанных щебнем, способствует более быстрому разрушению геоткани, лежащей в основе обустроенной тропы);</li> <li>▪ небольшая личная аптечка, сформированная с учетом индивидуальных потребностей;</li> <li>▪ перчатки (можно хозяйственные) для защиты рук при прохождении курумов;</li> <li>▪ фляга/бутылка для воды от 1,5 л.;</li> <li>▪ перекус (на два раза);</li> <li>▪ термос с горячим чаем (по желанию);</li> <li>▪ небольшое количество туалетной бумаги (НЕ влажные салфетки – они не разлагаются);</li> </ul>

	<ul style="list-style-type: none"> <li>▪ фотоаппарат /телефон (по желанию);</li> <li>▪ аккумулятор (powerbank) – по желанию, для возможности сделать больше красивых фотографий;</li> <li>▪ купальные принадлежности и полотенце небольшое, легкое, из микрофибры (по желанию, если в планах окунуться в озере).</li> </ul>
<b>7. Благоустройство трассы туристского маршрута</b>	
7.1 Входные группы на начале троп:	<i>Входная группа</i> начала экотропы «К Спящему Саяну» 52°49'18" N 93°18'4" E
7.2 Информационные стенды, указатели, знаки навигации:	<p><i>Информационные стенды:</i></p> <ul style="list-style-type: none"> <li>▪ Стенд 1 (входная группа) – 52°49'22.24" N 93°18'20.32" E</li> <li>▪ Стенд 2 (правила безопасности) – 52°49'28.55" N 93°18'29.57"E</li> <li>▪ Стенд 3 (картосхема) – 52°49'28.46" N 93°18'30.09" E</li> <li>▪ Стенд 4 (высотная поясность) – 52°50'08.91" N 93°19'39.03" E</li> <li>▪ Стенд 5 (лагерь Жемчужина Саян) – 52°50'11.64" N 93°19'57.65E</li> <li>▪ Стенд 6 (вблизи оз. Радужное) – 52°50'09.95" N 93°20'34.25" E</li> <li>▪ Стенд 7 (оз. Радужное – растения) – 52°50'07.76" N 93°20'35.10"E</li> <li>▪ Запрещающая инфо табличка – 52°50'11.68" N 93°19'59.08"E</li> <li>▪ Запрещающая инфо табличка – 52°50'09.99" N 93°20'34.44" E</li> <li>▪ Запрещающая инфо табличка – 52°50'07.06" N 93°20'35.64" E</li> <li>▪ Запрещающая инфо табличка – 52°49'50.92" N 93°21'29.75" E</li> <li>▪ Запрещающая инфо табличка – 52°49'50.44" N 93°21'32.34" E</li> <li>▪ Запрещающая инфо табличка – 52°49'51.76" N 93°21'26.83" E</li> <li>▪ Запрещающая инфо табличка – 52°49'51.44" N 93°21'27.97" E</li> <li>▪ Запрещающая инфо табличка – 52°49'52.75" N 93°21'24.50" E</li> <li>▪ Инфо табличка (посадка кедра) – 52°50'10.11" N 93°20'34.17"E</li> </ul>
	<p><i>Указатели:</i></p> <ul style="list-style-type: none"> <li>▪ Начало пешеходной тропы – 52°49'17.80" N 93°18'05.55" E</li> <li>▪ На начало экотропы – 52°49'23.99" N 93°18'14.12" E</li> <li>▪ Название «р. Нижняя Буйба» – 52°50'03.65" N 93°19'33.90" E</li> <li>▪ Перед второй лестницей на оз. Радужное – 52°50'12.42" N 93°20'03.12" E</li> <li>▪ На повороте к водопаду – 52°50'13.68" N 93°20'15.22" E</li> <li>▪ Возле туалета к оз. Радужное - 52°50'09.84" N 93°20'31.70" E</li> <li>▪ Около истока Мал. Буйбы – 52°50'09.91" N 93°20'34.59" E</li> <li>▪ После курума до развилки троп – 52°50'22.53" N 93°21'11.15" E</li> <li>▪ На развилке троп – 52°50'26.88" N 93°21'39.79" E</li> <li>▪ Возле оз. Мартино после спуска с пер. Художников – 52°50'06.04" N 93°22'19.07" E</li> <li>▪ Около истока р. Ниж. Буйбы – 52°49'52.39" N 93°21'25.38" E</li> <li>▪ На подъеме к Висячему камню от оз. Карового – 52°49'53.81" N 93°21'22.99"E</li> <li>▪ Перед курумом на спуске от Висячего камня – 52°49'00.03" N 93°21'11.83" E</li> <li>▪ На середине скального уступа в сторону перевальной части отрога – 52°49'56.49" N 93°21'09.76" E</li> <li>▪ После обхода скального уступа от Висячего камня в сторону перевальной части отрога – 52°49'53.93" N 93°21'00.63" E</li> <li>▪ На перевальной части (в сторону Висячего камня) – 52°49'47.37" N 93°20'40.91" E</li> </ul>

	<ul style="list-style-type: none"> <li>▪ На перевальной части (развилка троп) – 52°49'47.15" N 93°20'40.41" E</li> <li>▪ На стоянку «Малая Буйба» – 52°50'08.09"N 93°20'34.21" E</li> </ul> <p><i>Маркировка тропы (по линии движения маршрута):</i></p> <ul style="list-style-type: none"> <li>▪ желтый цвет – от начала экологической тропы до оз. Радужное;</li> <li>▪ красный цвет – от оз. Радужное до развилки тропы в сторону пер. Промежуточный;</li> <li>▪ синий цвет – от развилки тропы до пер. Художников через пер. Промежуточный;</li> <li>▪ красный цвет – от пер. Художников до оз. Карового;</li> <li>▪ на участке тропы оз. Каровое – Висячий камень маркировка отсутствует;</li> <li>▪ желтый цвет – от Висячего камня до начала экологической тропы</li> </ul>
7.3 Места отдыха, укрытия от непогоды:	<ul style="list-style-type: none"> <li>▪ Место отдыха 1 (турстоянка за Визит-центром) – 52°48'31.29" N 93°17'18.37" E</li> <li>▪ Место отдыха 2 (беседка на начале пеш. маршрута) – 52°49'21.90" N 93°18'20.63" E</li> <li>▪ Место отдыха 3 (лавочки перед первой лестницей) – 52°50'08.79" N 93°19'38.94" E</li> <li>▪ Место отдыха 4 (лавочка на развилке к водопаду) – 52°50'13.62" N 93°20'15.03" E</li> <li>▪ Место отдыха 5 (лавочка на берегу оз. Радужное) – 52°50'09.92" N 93°20'36.33" E</li> <li>▪ Место отдыха 6 (беседка на берегу оз. Радужное) – 52°50'07.83" N 93°20'35.70" E</li> <li>▪ Место отдыха 7 (лавочка около беседки на оз. Радужное): – 52°50'07.71" N 93°20'35.04" E</li> <li>▪ Место отдыха 8 (лавочка на перевальной части при спуске с Висячего камня): – 52°49'47.30" N 93°20'40.21" E</li> <li>▪ Место отдыха 9 (лавочка из бревна): – 52°49'59.64" N 93°20'36.64" E</li> </ul>
7.4 Туристские стоянки:	Маршрутом не предусмотрены
7.5 Автомобильные стоянки и парковочные места:	<ul style="list-style-type: none"> <li>▪ Вблизи Визит-центра парка – 52°48'28" N 93°17'18" E</li> <li>▪ Парковочные места около Центра военно-спортивной подготовки «Ергаки» (три участка): – 52°49'18" N 93°18'4" E – 52°49'24" N 93°18'12" E – 52°49'32" N 93°18'14" E</li> </ul>
7.6 Туалеты:	<ul style="list-style-type: none"> <li>▪ у Визит-центра: 52°48'30.23" N 93°17'18.04" E</li> <li>▪ на начале экотропы вблизи входной группы: 52°49'22.48" N 93°18'16.26" E</li> <li>▪ в районе п/л «Жемчужина Саян»: 52°50'08.97" N 93°19'59.12" E</li> <li>▪ около оз. Радужное: 52°50'10.53" N 93°20'31.62" E</li> </ul>

	<ul style="list-style-type: none"> <li>▪ туалет на перевальной части отрога: 52°49'46.90" N 93°20'40.08" E</li> </ul>	
7.8 Мусорные урны, контейнеры для сбора ТБО:	<p><i>Контейнеры для сбора мусора размещены:</i></p> <ul style="list-style-type: none"> <li>▪ вблизи Визит-центра: 52°48'29.28" N 93°17'18.44" E</li> <li>▪ около входной группы на начале экотропы «К Спящему Саяну»: 52°49'21.38" N 93°18'18.19" E</li> </ul> <p>Мусор, образовавшийся в процессе посещения пешеходной части маршрута, необходимо забирать с собой и помещать в обозначенные контейнеры для сбора мусора или вывозить и помещать в мусоросборники за пределами парка</p>	
7.9 Иные объекты инфраструктуры на маршруте (смотровые площадки, кордоны, пункты подзарядки мобильных устройств, пункты для вызова экстренной помощи и т.д.):	<p><i>Мосты:</i></p> <ol style="list-style-type: none"> <li>1. Мост через руч. Спасателей: 52°49'26.58" N 93°18'22.19" E</li> <li>2. Мост через приток р. Малая Буйба 52°49'52.60" N 93°19'26.64" E</li> <li>3. Мост в районе п/л «Жемчужина Саян: 52°50'11.29" N 93°19'58.44" E</li> </ol>	
	<p><i>Лестничные пролеты:</i></p> <ul style="list-style-type: none"> <li>▪ 52°50'09.34" N 93°19'39.32" E – 52°50'09.75" N 93°19'39.92" E</li> <li>▪ 52°50'10.02" N 93°19'40.95" E – 52°50'10.10" N 93°19'44.85" E</li> <li>▪ 52°50'13.21" N 93°20'05.70" E – 52°50'13.20" N 93°20'07.60" E</li> <li>▪ 52°50'13.67" N 93°20'13.93" E – 52°50'13.57" N 93°20'15.24" E</li> <li>▪ 52°50'13.81" N 93°20'16.02" E – 52°50'11.36" N 93°20'21.93" E</li> <li>▪ 52°50'05.59" N 93°20'36.06" E - 52°50'05.22" N 93°20'36.26" E</li> <li>▪ 52°49'59.06" N 93°20'36.37" E - 52°49'55.13" N 93°20'40.89" E</li> <li>▪ 52°49'47.53" N 93°20'41.32" E - 52°49'47.57" N 93°20'41.74" E</li> <li>▪ 52°49'47.65" N 93°20'41.84" E – 52°49'47.69" N 93°20'42.07" E</li> <li>▪ 52°49'48.11" N 93°20'44.97" E – 52°49'47.99" N 93°20'45.14" E</li> </ul>	
	<p><i>Пункты подзарядки мобильных устройств:</i></p> <p>Визит-центр парка: 52°48'28" N 93°17'18" E  Б/о «Хозяин тайги»: 52°48'56" N 93°17'23" E  П/л «Жемчужина Саян»: 52°50'12" N 93°19'57" E</p>	
	<p><b>8. Меры по обеспечению безопасности на маршруте</b></p>	
8.1 Потенциально опасные участки, препятствия на маршруте	Потенциальные опасности	Меры по обеспечению безопасности
	<ol style="list-style-type: none"> <li>1. Участок курума при подъеме на морену от оз. Радужного в сторону пер. Промежуточный: 52°50'13.14" N 93°20'43.75" E – 52°50'17.54" N 93°20'54.81" E</li> </ol>	
	<ul style="list-style-type: none"> <li>▪ неустойчивые «живые» камни;</li> <li>▪ скользкий камень в «мокрую» погоду;</li> <li>▪ не всегда видна маркировка тропы</li> </ul>	<ul style="list-style-type: none"> <li>▪ наличие треккинговых палок у участников группы на маршруте;</li> <li>▪ осуществление «гимнастической страховки»;</li> <li>▪ соблюдение интервала между участниками;</li> <li>▪ обувь с хорошим протектором;</li> <li>▪ предупреждение о наличии «живого камня» следом идущего</li> </ul>
	<ol style="list-style-type: none"> <li>2. Подъем на перевал Промежуточный:</li> </ol>	

52°50'19.99" N 93°22'07.62" E – 52°50'14.40" N 93°22'10.48" E	
<ul style="list-style-type: none"> <li>▪ крутой осыпной склон (риск скинуть камень, оступиться)</li> <li>▪ снежник (возможен до начала-середины июля)</li> </ul>	<ul style="list-style-type: none"> <li>▪ движение плотной группой;</li> <li>▪ наличие треккинговых палок у участников группы на маршруте;</li> <li>▪ осуществление «гимнастической страховки»;</li> <li>▪ обувь с хорошим протектором;</li> <li>▪ предупреждение о наличии «живого камня» следом идущего;</li> <li>▪ провешивание перильной веревки для организации страховки на случай наличия снежника</li> </ul>
3. Траверс с выходом на гребень перевала Художников: 52°50'14.09" N 93°22'10.29" E – 52°50'09.01" N 93°22'30.00" E	
<ul style="list-style-type: none"> <li>▪ крутой осыпной склон на начале спуска с перевала</li> <li>▪ курум в «мокрую» погоду на выходе к гребню пер. Художников;</li> <li>▪ боязнь высоты при движении около гребня перевала</li> </ul>	<ul style="list-style-type: none"> <li>▪ наличие треккинговых палок у участников группы на маршруте;</li> <li>▪ осуществление «гимнастической страховки»;</li> <li>▪ обувь с хорошим протектором</li> </ul>
4. Верхняя часть спуска с перевала Художников: 52°50'09.13" N 93°22'29.89" E – 52°50'07.01" N 93°22'24.98" E	
<ul style="list-style-type: none"> <li>▪ курум в «мокрую» погоду;</li> <li>▪ мелкая осыпная гранитная крошка на выпуклом крутом (до 35°) склоне</li> </ul>	<ul style="list-style-type: none"> <li>▪ движение плотной группой;</li> <li>▪ наличие треккинговых палок у участников группы на маршруте;</li> <li>▪ осуществление «гимнастической страховки» при движении по куруму;</li> <li>▪ обувь с хорошим протектором</li> </ul>
5. Участок курума при спуске с пер. Художников к оз. Каровому: 52°49'55.86" N 93°22'02.73" E – 52°49'53.03" N 93°21'52.98" E	
<ul style="list-style-type: none"> <li>▪ неустойчивые «живые» камни;</li> <li>▪ скользкий камень в «мокрую» погоду</li> <li>▪ участок с наклонной «зеркальной» гранитной плитой на спуске</li> </ul>	<ul style="list-style-type: none"> <li>▪ наличие треккинговых палок у участников группы на маршруте;</li> <li>▪ осуществление «гимнастической страховки»;</li> <li>▪ соблюдение интервала между участниками;</li> <li>▪ обувь с хорошим протектором;</li> <li>▪ предупреждение о наличии «живого камня» следом идущего</li> </ul>
6. Подъем от оз. Карового к Висячему камню: 52°49'57.29" N 93°21'19.75" E – 52°50'03.90" N 93°21'14.22" E	
<ul style="list-style-type: none"> <li>▪ участок с резким подъем по склону</li> </ul>	<ul style="list-style-type: none"> <li>▪ размеренное движение группы /снижение темпа;</li> <li>▪ наличие треккинговых палок у участников группы на маршруте;</li> <li>▪ обувь с хорошим протектором</li> </ul>

	<p>7. Участок курума на спуске от Висячего камня в сторону оз. Радужного: 52°49'59.98" N 93°21'12.81" E – 52°49'54.35" N 93°21'01.81" E</p> <table border="1" data-bbox="568 271 1540 544"> <tr> <td data-bbox="568 271 986 544"> <ul style="list-style-type: none"> <li>▪ неустойчивые «живые» камни;</li> <li>▪ курум в «мокрую» погоду</li> <li>▪ скальные участки на тропе</li> </ul> </td> <td data-bbox="986 271 1540 544"> <ul style="list-style-type: none"> <li>▪ соблюдение интервала между участниками;</li> <li>▪ обувь с хорошим протектором;</li> <li>▪ предупреждение о наличии «живого камня» следом идущего;</li> <li>▪ осуществление «гимнастической страховки»</li> </ul> </td> </tr> </table> <p>8. При движении вверх или вниз по склону, а также при движении вдоль скального склона необходимо быть осторожным и не провоцировать сход камней (на любых не скрепленных растительностью склонах возможен камнепад). При падении камня громко предупреждать остальных командой «Камень!».</p> <p>9. При движении по куруму (каменистая россыпь камней) необходимо соблюдать предельную осторожность, помня о том, что камни могут качаться/шататься. При обнаружении качающегося камня под ногой, необходимо громко предупреждать остальных командой «Живой!».</p> <p>10. При передвижении по скользким настилам (в сырую погоду) и ступеням лестничных пролетов следует соблюдать осторожность.</p> <p>11. На всем протяжении маршрута возможен выход медведей (особенно в сумеречно-ночное время). Памятку <a href="#">по взаимоотношениям с медведями</a> можно прочитать на сайте парка.</p>	<ul style="list-style-type: none"> <li>▪ неустойчивые «живые» камни;</li> <li>▪ курум в «мокрую» погоду</li> <li>▪ скальные участки на тропе</li> </ul>	<ul style="list-style-type: none"> <li>▪ соблюдение интервала между участниками;</li> <li>▪ обувь с хорошим протектором;</li> <li>▪ предупреждение о наличии «живого камня» следом идущего;</li> <li>▪ осуществление «гимнастической страховки»</li> </ul>
<ul style="list-style-type: none"> <li>▪ неустойчивые «живые» камни;</li> <li>▪ курум в «мокрую» погоду</li> <li>▪ скальные участки на тропе</li> </ul>	<ul style="list-style-type: none"> <li>▪ соблюдение интервала между участниками;</li> <li>▪ обувь с хорошим протектором;</li> <li>▪ предупреждение о наличии «живого камня» следом идущего;</li> <li>▪ осуществление «гимнастической страховки»</li> </ul>		
<p>8.2 Аварийные выходы (при наличии) с маршрута с GPS-координатами и указанием ближайшего населенного пункта от аварийного выхода</p>	<p>В случае ЧП, произошедшего до пер. Промежуточный, возвращение к точке старта происходит по пройденному маршруту. Если после подъема на пер. Промежуточный и траверса к пер. Художников, то к месту старта необходимо двигаться через туристскую стоянку «Перекресток», минуя подъем на Висячий камень, и далее в сторону оз. Радужного и выхода с маршрута</p> <p>Ближайший пункт оказания первой помощи находится вблизи оз. Ойское (поисково-спасательное подразделение Горное).</p> <p><i>Телефоны экстренной связи:</i></p> <ol style="list-style-type: none"> <li>1. Поисково-спасательное подразделение Горное (605 км федеральной трассы Р-257) тел. 8-904-893-41-29</li> <li>2. Визит-центр природного парка «Ергаки» (614 км федеральной автотрассы Р-257) тел. 8-902-013-79-25</li> <li>3. Единая дежурная диспетчерская служба Ермаковского района (ЕДДС) тел. 8-391-382-12-09</li> <li>4. КГБУ «Дирекция природного парка «Ергаки» с. Ермаковское, ул. Российская, 42 тел./факс 8-391-382-13-69</li> </ol>		

## **9. Краткая географическая и климатическая характеристика района маршрута**

Хребет Ергаки является частью горной системы Западного Саяна. В рельефе ярко выражен альпийский тип, характеризующийся сильной расчлененностью (крутые склоны, глубоко врезанные долины рек) на формирование которого большое воздействие оказало оледенение. Хребет очень сильно изрезан древними ледниками, следствием чего являются узкие гребни хребтов с остроконечными вершинами и крутыми склонами, нередко с обрывами и осыпями, а также глубокие речные долины и наличие каровых озер. В целом, рельеф в пределах хребта среднегорный, с преобладающими высотами 1300-2100 м. (максимальная высота – пик Звездный (2256.7 м.)).

Климат района резко континентальный с продолжительной и морозной зимой (-30-35°C в межгорных понижениях (долинах рек), где скапливается холодный воздух). Под перевалами температура на 10-15°C выше, чем в долинах (-15-20°C). Интенсивное таяние снегов начинается только в конце мая, когда среднесуточная температура становится положительной. На северных макросклонах снег на перевалах может лежать до середины лета. Устойчивый снежный покров устанавливается с последней декады октября.

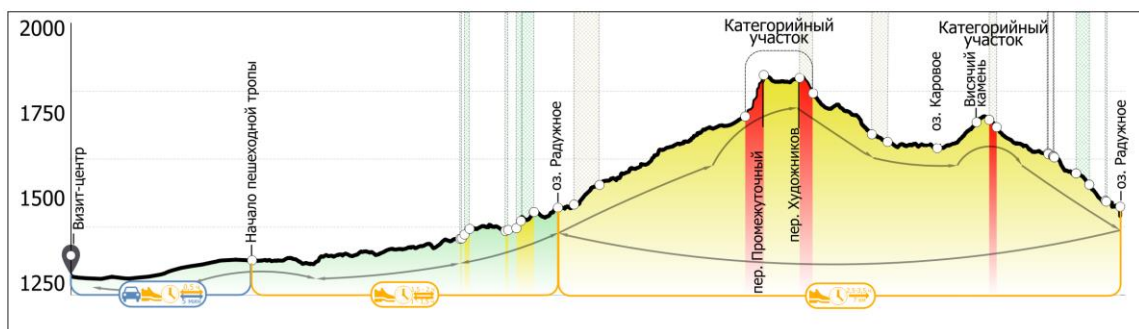
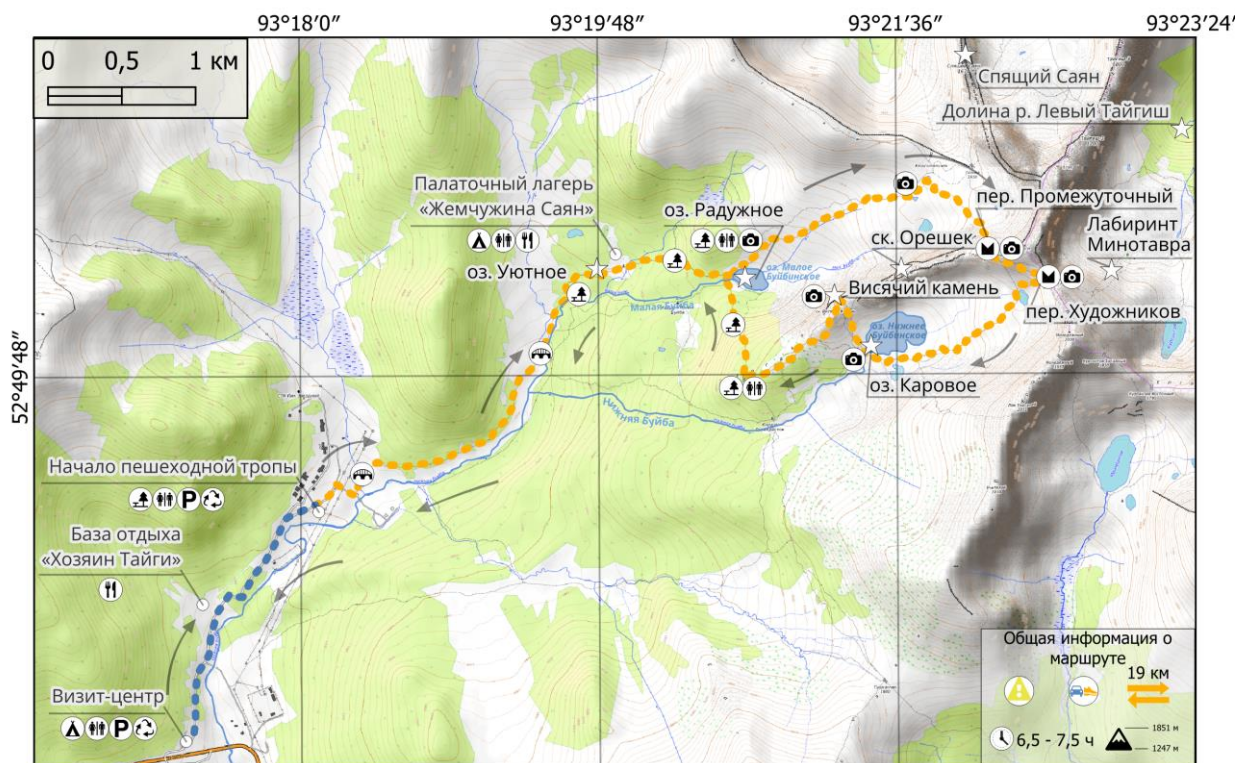
Лето короткое и прохладное. Средняя температура июля +10-15°C днём и около +5°C ночью. В горах иногда разница температур в течение суток может достигать 30°C. Из-за особенностей орографии в пределах хребта выпадает много осадков: от 400 мм/год на южных макросклонах и до 1500 мм/год на северных, что является причиной густоты речной сети.

## **10. Возможные опасные погодные (стихийные) явления и рекомендуемые действия туриста /экскурсанта при их возникновении**

Следует воздержаться от посещения маршрута в случае затяжного дождя ливневого характера, грозах, густом тумане, штормовом ветре, а также при резком изменении погоды.

*В случае нахождения на самом маршруте при неблагоприятных погодных условиях:*

- *во время грозы НЕ СЛЕДУЕТ* находиться в движении, особенно на открытых пространствах, находиться на вершинах, перевалах (лучше спуститься к середине склона); останавливаться около водных объектов; прятаться под отдельно стоящими деревьями, камнями и прислоняться к ним;
- *во время дождя* камни и корни деревьев, деревянные настилы, ступени лестничных пролетов становятся скользкими, в связи с чем, при движении необходима максимальная осторожность;
- *во время тумана* для ориентации время от времени сверяйте свое движение с треком маршрута, во время густого тумана следует воздержаться от дальнейшего движения (особенно при движении на куруме и в перевальной части) и подождать его рассеивания;
- *в солнечную жаркую погоду* следует надеть головной убор и пить больше воды во избежание теплового удара, а помня о том, что в горах высокий уровень солнечной радиации, закрывать открытые части тела, использовать средства от загара (фактор защиты от 30 и выше) и солнцезащитные очки.



### Обозначения

#### Объекты инфраструктуры

- ▲ Оборудованная туристическая стоянка
- P Парковка
- ♿ Туалет
- 🌉 Мост
- 🍴 Точка питания
- ♻️ Пункт сбора ТБО
- 🏠 Оборудованное место отдыха
- Ключевой комплекс инфраструктуры

#### Вид рекреационных занятий

- 👟 Треккинг

#### Сложность участка маршрута

- 🟢 низкая
- 🟡 высокая

- ⚠️ Общая сложность маршрута
- 🕒 Продолжение маршрута/активности

#### Осложнения маршрутов

- 🏞️ Лестничные пролеты
- 🌫️ Курумы

- 👤 Пешая часть маршрута

- 👤 Смешанная часть маршрута

- 🌊 Объекты гидрографии

- 📍 Точка начала/окончания маршрута

- ☆ Ключевые объекты показа на маршруте

- 🏔️ Перевал

- 📷 Видовой обзор

- ➔ Направление движения

ФОТО ОБЪЕКТОВ ПОКАЗА И ИНФРАСТРУКТУРЫ НА МАРШРУТЕ



Визит-центр природного парка Ергаки (фото Берляковой Анны)



Входная группа на начале экотропы «К Спящему Саяну» (фото Берляковой Анны)



Участок тропы, обустроенный деревянными настилами (фото Берляковой Анны)



Обустроенное место отдыха перед первым лестничным пролетом (фото Берляковой Анны)



Вид оз. Уютного (июль) с пешеходной тропы (фото Берляковой Анны)



Панорамный вид с западного берега оз. Малого Буйбинского (Радужное) на Спящий Саян, Висячий камень и скалу Орешек (фото Берляковой Анны)



Подъем по курумным россыпям в сторону перевала Промежуточный (фото Малиновского Александра)



Вид на оз. Радужное и начало подъема по куруму (фото Малиновского Александра)




Участок тропы на подъеме к плато под Спящим Саяном (фото Берляковой Анны)



Участок тропы, обустроенный деревянными настилами (фото Берляковой Анны)



Вид на перевал Промежуточный снизу, от развилки троп (фото Малиновского Александра)



Вид на верхнюю часть перевала Промежуточный с (фото Малиновского Александра)




Вид на перевал Художников и п. Молодежный с западной стороны (фото Василенко Яны)



Участок тропы, траверсирующей склон в сторону перевала Художников (фото Василенко Яны)




Вид на перевал Художников и п. Молодежный с восточной стороны (фото Берляковой Анны)



Вид на долину Тайгиша с перевала Художников (фото Малиновского Александра)




Вид с пер. Художников на долину Тайгиша, пики Центрального района хребта Ергаки и Лабиринт Минотавра (фото Берляковой Анны)



Вид на долину р. Нижняя Буйба при спуске с пер. Художников (фото Берляковой Анны)




Выходы гранитных плит на участке курумных россыпей при спуске с пер. Художников в сторону оз. Нижнего Буйбинского (Каровое) (фото Берляковой Анны)



Вид на перевал Художников, п. Молодежный и п. Учителей с западной оконечности оз. Ниж. Буйбинского (Каровое) (фото Берляковой Анны)



Вид на Висячий камень и скальный массив Спящий Саян (фото Берляковой Анны)



Вид на оз. Малое Буйбинское (Радужное) со стороны Висячего камня (фото Берляковой Анны)



Участок тропы, обустроенный деревянными настилами (фото Берляковой Анны)



Участок тропы, обустроенный лестницей из железных прутьев (фото Берляковой Анны)